

Pays Tolosan - forum développement durable - atelier gestion de l'eau et préservation des milieux humides

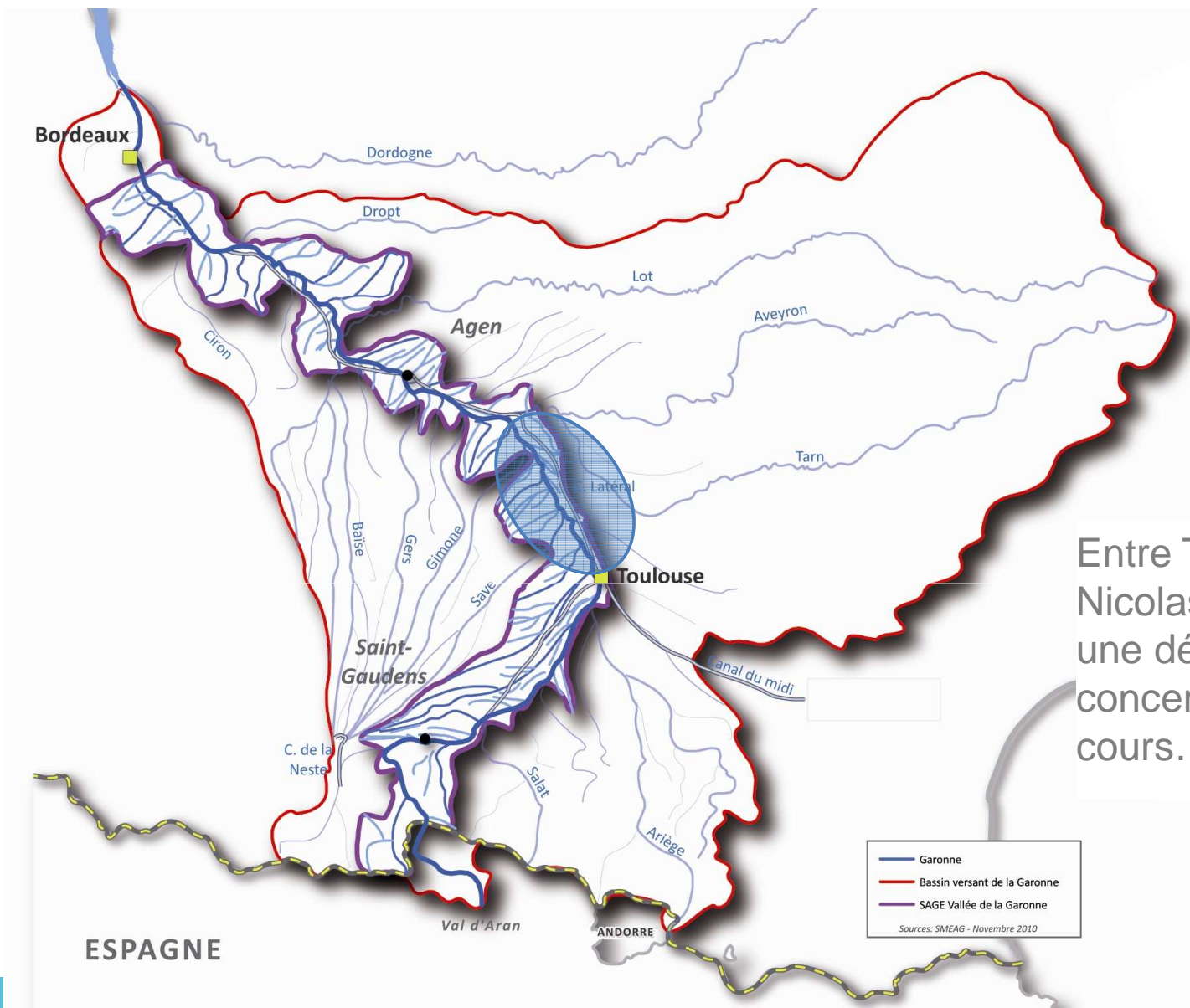


PRÉSENTATION DU TERRITOIRE DU SAGE VALLÉE DE LA GARONNE PUIS DU PROJET "TERRITOIRES FLUVIAUX EUROPÉENS" POUR UN DÉVELOPPEMENT DURABLE DE LA GARONNE DÉBORDANTE.

LE PÉRIMÈTRE, LA CLE



- S'étend de la frontière espagnole jusqu'à Bordeaux
- 7500km²
- 500 kms de fleuve Garonne
- 1,2 millions d'habitants
- 87 membres dans la CLE (51, 24, 12)
- 6 groupes thématiques
- 6 commission géographiques



Entre Toulouse et St Nicolas de la Grave, une démarche concertée est déjà en cours...





Forum Développement Durable, PAYS TOLOSAN
2 avril 2013 à CASTELNAU D'ESTRETEFONDS



Projet Territoires fluviaux européens

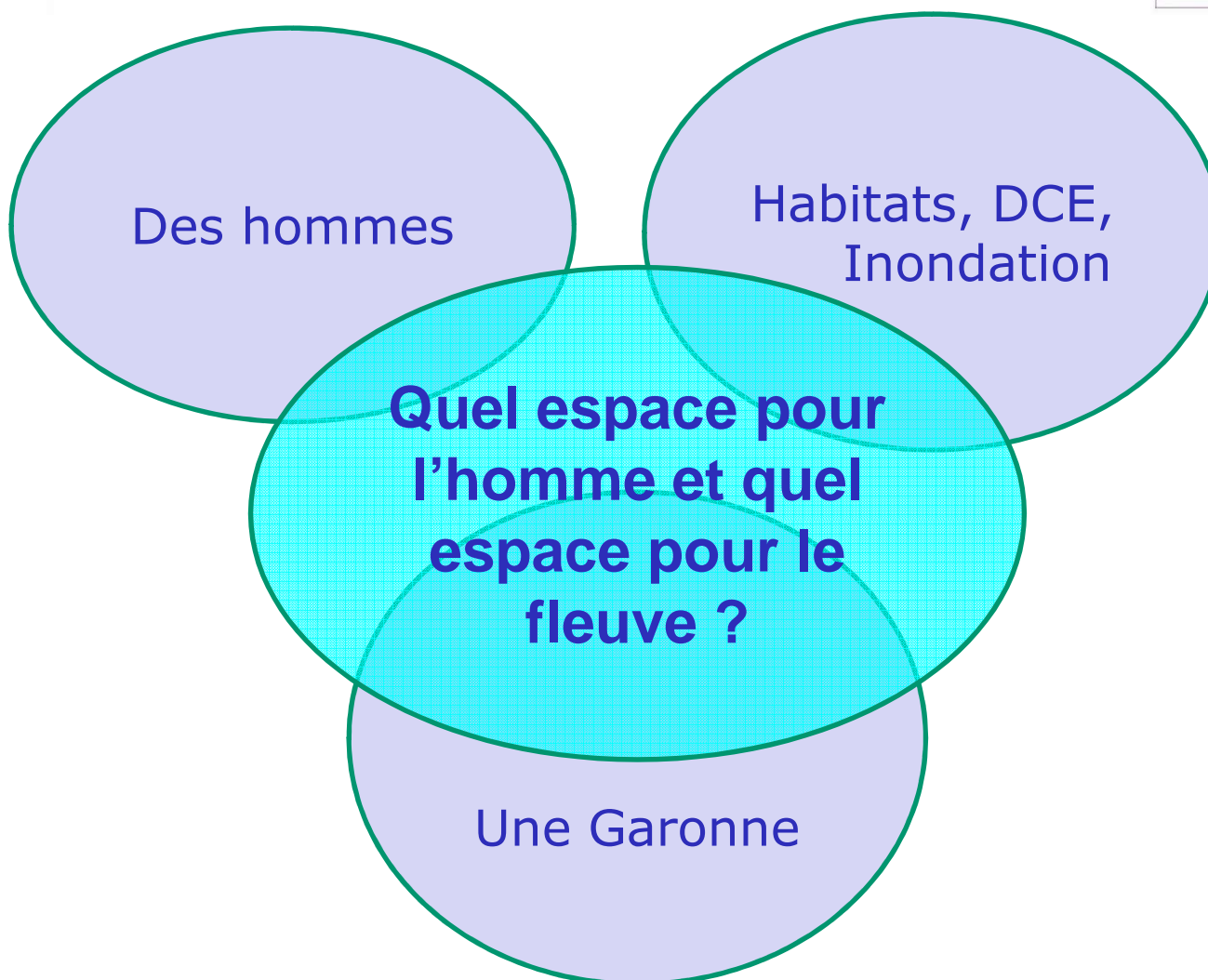
Une nouvelle approche du territoire de la Garonne
débordante

Fabienne SANS,
Syndicat mixte d'études et d'aménagement de la Garonne



TFE : Pourquoi ?

Contexte du projet TFE





TFE : une nouvelle approche



Objectifs du projet TFE

- Une démarche de développement durable

Optimiser les « **services rendus** »
par la Garonne aux habitants

Respecter la dynamique fluviale

Définir un espace pour le fleuve :
territoire fluvial

Pendre en compte connaissances et attentes par une
démarche concertée

- Un projet de coopération avec l'Espagne



- Un territoire

De Toulouse et à Saint-Nicolas de-la-Grave entre Garonne et Canal

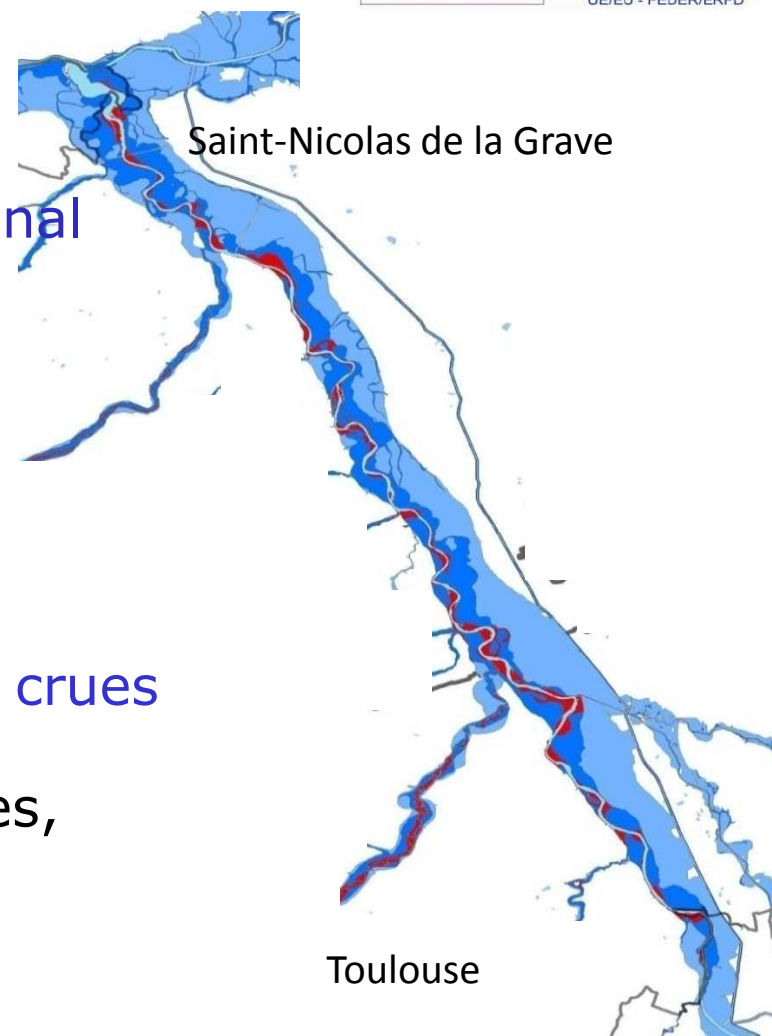
2 départements ; 26 communes
70 kms de Garonne

Ancienne zone de divagation
nombreuses zones humides

Plus grande zone d'expansion de crues

Agriculture, peupleraies, gravières,
Infrastructures, urbanisation

- Des acteurs



- 27 juin : Tenue du **forum public**, à Grisolles :
 - Présentation du projet TFE et du processus de participation
 - Recueil de candidatures pour le Groupe de Travail des Acteurs Locaux (GTAL)

→ Plus de 60 personnes

- Été : **Constitution du GTAL**

→ 26 personnes volontaires



Données sur le GTAL

1 personne sur 4 est une femme

1 personne sur 4 a moins de 45 ans

Des habitants de 15 Communes du territoire

Des profils très variés : agriculteurs, pêcheurs, membres d'associations sociales et environnementales, cadre bancaire, populiculteur, techniciens de rivière, gérant d'une TPE EnR, membre d'un OT, ...

Enjeux partagés

Résultats du diagnostic

- Convergence des diagnostics autour de l'importance pour le territoire de **3 enjeux principaux** de :
 - préservation de la **ressource** en eau,
 - conciliation des **activités socioéconomiques** avec les fonctions du fleuve,
 - prise en compte d'un **espace fonctionnel** à restituer à la Garonne
 - Emergence de **2 enjeux transversaux** relatifs à :
 - La **gouvernance** de l'eau,
 - Le **partage de la connaissance** du fleuve
- Définir un plan d'actions dans une optique de développement **durable** ...
...pour non seulement **stabiliser l'existant**, mais aussi **restaurer un meilleur fonctionnement** du fleuve