

LES ROUTES DU PATRIMOINE EN

# PAYS TOLOSAN



Jeu itinérant  
pour tous



Chapitre  
Les Hauts  
Tolosans



Départ : Laréole



Réalisable en une demi-journée

env. 1h30 de route

| env. 70km de route



Une escapade ludique et culturelle proposée par



Avec la participation de



# Le Pays Tolosan, vous connaissez ?

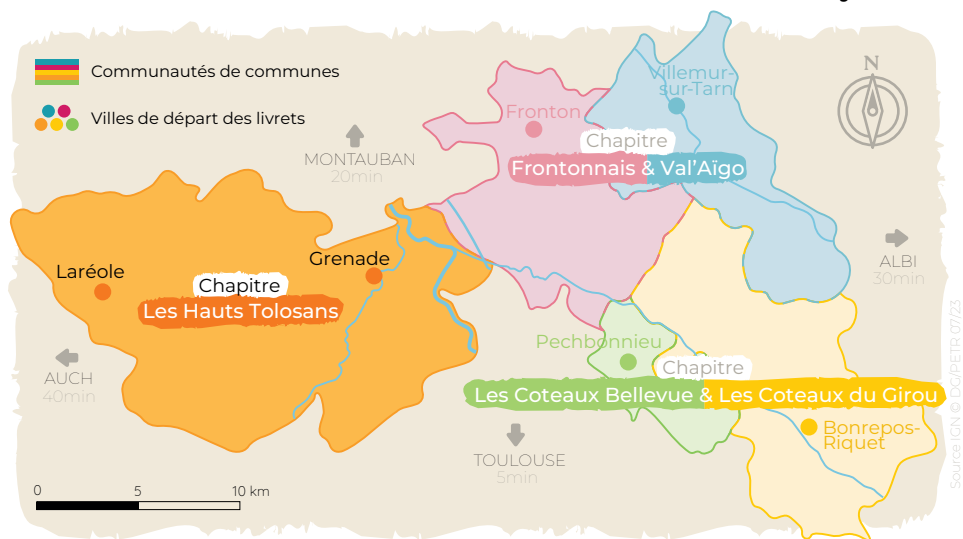
Au cœur de la richesse patrimoniale et historique du Pays Tolosan, nous lançons une invitation chaleureuse aux habitants et aux touristes à découvrir les trésors cachés de notre territoire.

Plongez-vous dans des itinéraires captivants en déambulant dans les allées ombragées du Château de Laréole ou en visitant la « machine hydraulique » de Pierre-Paul Riquet, concepteur du Canal du Midi. Explorez les forêts de Bouconne et de Buzet, baladez-vous dans le vignoble de Fronton avant une halte gourmande pour déguster nos produits locaux et autres gourmandises.

Que vous soyez habitant curieux de redécouvrir votre territoire ou touriste avide de vivre une expérience atypique, nos livrets sont conçus pour répondre à vos aspirations.

Nous vous attendons, embarquez avec nous dans un voyage ludique où les pierres racontent des histoires et où chaque recoin révèle un pan de notre héritage.

**Didier Cujives**  
Président du PETR Pays Tolosan



La richesse de son patrimoine et de ses paysages est immense.  
Nous vous proposons donc d'en découvrir une partie :

*Bienvenus dans les Hauts Tolosans*



# Les Hauts Tolosans

Les Hauts Tolosans se développent au nord-ouest de Toulouse et sont une interface entre cette dernière et Montauban. Le territoire est limitrophe du Gers et du Tarn-et-Garonne. Il est reconnu pour la **qualité de vie** qu'il offre à ses habitants, voici quelques-uns de ses atouts.

## Une nature préservée

Les Hauts Tolosans proposent des paysages agricoles ou naturels à couper le souffle, de nombreux **points de vue** vous attendent.

Vous pourrez également profiter des routes tranquilles et pittoresques. Y coulent notamment la Garonne et la Save.



## Des espaces de loisirs

Vous y trouverez de nombreux espaces de loisirs avec **la forêt de Bouconne, le Canal de Garonne** à parcourir à vélo. Des parcs à thème et une importante offre de randonnées sont également disponibles.

## Des marchés réputés

Il y a notamment ceux de Grenade sur Garonne et de Cadours, patrie de l'**AOP ail violet de Cadours**.

## Un riche Patrimoine

Assurément, les Hauts Tolosans sont une **terre de châteaux**. Entre Laréole, Drudas et Merville, il y en aura pour tous les goûts. Le secteur a toujours attiré les riches propriétaires depuis la Renaissance en leur permettant de se mettre au vert et de se faire construire de **belles demeures** de plaisance.



## Les Châteaux

Les châteaux de **Laréole** avec sa programmation culturelle estivale, de **Drudas** avec ses merveilleuses chambres et son restaurant, de **Merville** avec son célèbre labyrinthe, vous raviront.



## Les villages

On y trouve aussi des **villages médiévaux** tels que la bastide de Grenade datant du XIII<sup>e</sup> siècle ou le village du Castera, du Burgaud, de Laréole mais aussi Launac et Brignemont.



## Hors des sentiers battus

Enfin, on rencontre en grand nombre des éléments de petit Patrimoine très utile, tels que des pigeonniers, des lavoirs ou des chapelles.





## Les règles du jeu

Bonjour ! Nous sommes **Mila, Jordi et Cachou**, nous vous accompagnons à travers les Hauts Tolosans pour vous faire découvrir le Patrimoine et les paysages du territoire. Résolez au fur et à mesure les énigmes et jeux du livret. La dernière énigme de chaque double page vous amène à la prochaine étape.

Si vous ne réussissez pas à résoudre toutes les énigmes, peu importe. Le but est de profiter ! Une fiche réponse peut vous aider en fin de livret.



### *Le code de la route*

Veillez à toujours **respecter le code de la route** et à ne jamais vous mettre en danger, ni vous-mêmes, ni les autres. De même, merci de vous **garer sur des emplacements** prévus à cet effet, ils sont nombreux.

Utilisez n'importe quel GPS pour vous guider.

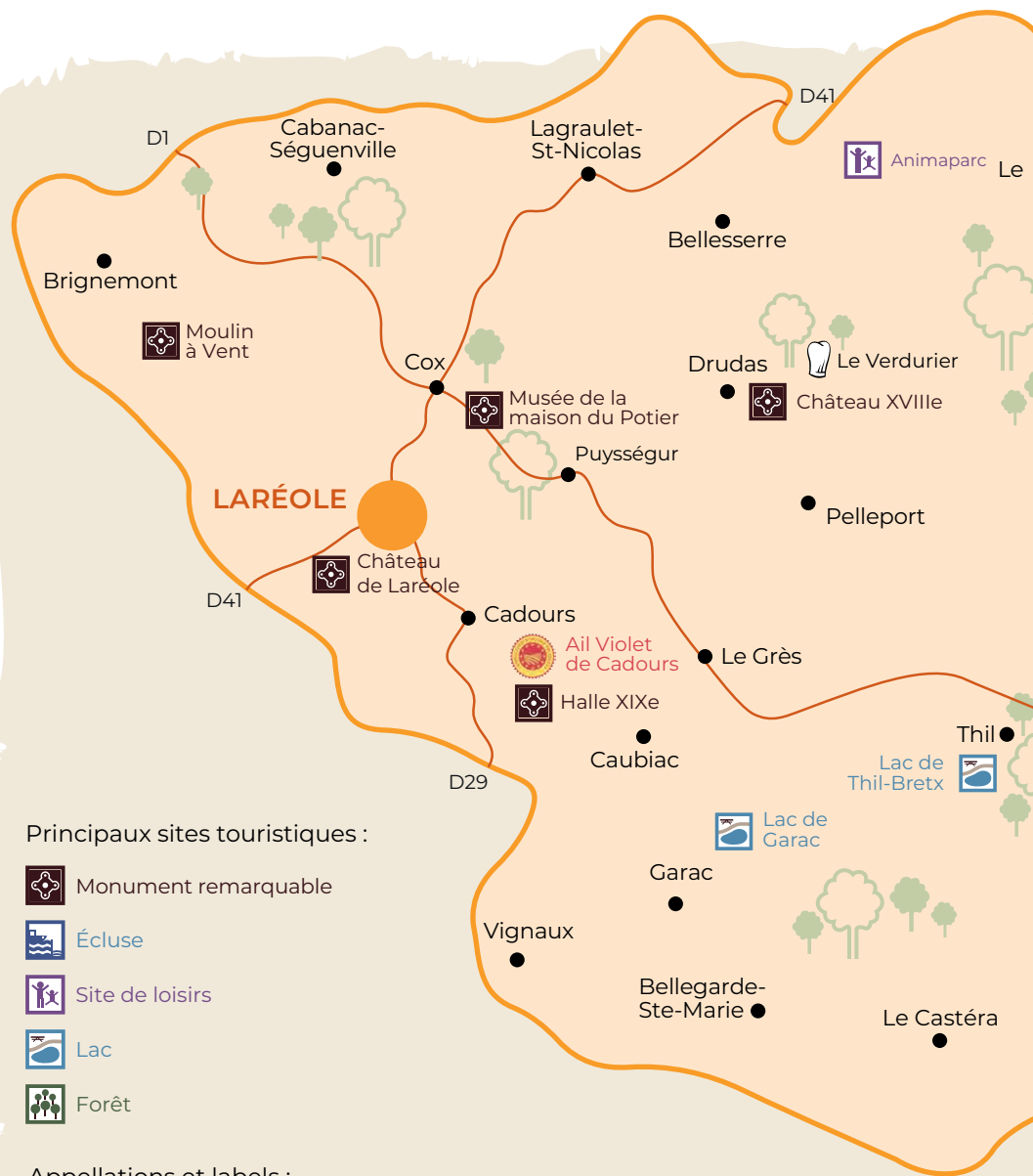
### *La propriété privée*

Veillez à respecter la tranquillité des habitants et à **ne pas entrer sur une propriété privée**. Nous avons conçu cette aventure de manière à ce que vous n'ayez **pas besoin d'entrer dans les monuments**.

Amusez-vous et prenez plein de photos

*#TourismeHautsTolosans*



# Les Hauts Tolosans




## Principaux sites touristiques :

-  Monument remarquable
-  Écluse
-  Site de loisirs
-  Lac
-  Forêt

## Appellations et labels :

-  Appellation d'Origine Protégée
-  Étoilé Gault&Millau

## Itinérances douces :

-  Voies vertes

0 5 10 km



*Pour rejoindre votre première étape*

Mes tours, au sommet des collines, vous voyez.  
Mes rayures, nul ne peut ignorer.  
Je suis la pièce maîtresse du village que vous cherchez



# Laréole




Pour se garer :  
**Parking visiteurs obligatoire**

Il est interdit de stationner sur la place du village.

## Les matériaux

En observant le château, déterminez quels sont les matériaux visibles dans la construction du château parmi les suivants ?



## Une maison de vacances

Le château de Laréole est commandé en 1579 par Pierre de Cheverry. Il possède alors un hôtel particulier à Toulouse mais souhaite organiser des fêtes à la campagne. Nicolas Bachelier, le meilleur architecte de son époque, dessine alors un château en brique parce que c'est le matériau local ET en pierre pour montrer la richesse de la famille de Cheverry. Ainsi la famille passait tout l'été au vert.

## Une histoire de nom

À l'origine la famille s'appelait Etcheverry, d'où étaient-ils originaires ?

Indice : **EUSKAL HERRIA**



## Y a pas que le château

Observez bien le bâtiment sur votre gauche, au-delà de la grille du château et devinez sa fonction.





## L'énigme des pitchouns À toi de dessiner le château !



## Le portail

Résolvez le rébus pour trouver le nom des trous qui servaient à tirer avec des mousquets, de part et d'autre de l'entrée.



## Le jardin

En observant les arbres à droite du grand portail, en contre bas, quelle est cette partie du jardin ?

A. Le verger

B. Le potager

C. Le jardin des senteurs

## Le pastel

Le pastel est une plante tinctoriale utilisée pour teindre les tissus avant l'arrivée de l'indigo. Dans la région toulousaine, sa culture connaît un essor fulgurant au XVI<sup>e</sup> siècle et permet à une poignée de familles, comme les de Cheverry, de s'enrichir et de s'élever socialement.



## Le conseil de Jordi

Non loin de Laréole, le **moulin de Brignemont**, construit en 1740, ouvre ses portes de mi-juillet à fin août pour des démonstrations avec le meunier.

Pour rejoindre votre prochaine étape

Initiale de chaque élément suivant :





Cox

## Faire un pot



Pour se garer :  
Devant le  
musée du potier

Remettez dans l'ordre les étapes de production d'un pot par les potiers de Cox.

Livraison      Façonnage de la pièce      Ramassage de l'argile      Séchage      Peinture et vernis      Cuisson



Étape 1

Étape 2

Étape 3

Étape 4

Étape 5

Étape 6

## Un Tour de force

En regardant à l'intérieur des pots devant le musée, vous remarquerez qu'ils sont striés à l'intérieur, que sont ces marques ?

- A. Des encoches décoratives
- B. Les traces d'une corde
- C. Les écailles d'un dragon enroulé dans le pot



### Le tournage à la corde

C'est une **technique particulière** pour réaliser de jolis pots galbés et/ ou des pièces de grandes dimensions. Il faut créer un gabarit en bois en plusieurs pièces. C'est le squelette. Puis une corde est enroulée autour : c'est la peau intérieure. Elle est ensuite recouverte d'argile à la main et parfaitement lissée tant qu'elle est humide. Une fois l'argile sèche, la corde et le bois sont retirés avant la cuisson.

## Les potiers de Cox

À Cox, une industrie de la poterie est attestée depuis le XVI<sup>e</sup> siècle où plus de **60% de la population** travaillait dans ce domaine. Il y a eu jusqu'à 126 potiers pour 800 habitants. Il faut imaginer tous les autres métiers importants : ramasseurs de bois pour les fours, peintres pour les décors des poteries, livreurs, revendeurs, etc.



### Késaco ?

Que signifie la phrase en occitan sur la façade ?  
Indice: *bem = bon ou long, tem = temps*

- A. Les potiers de Cox sont les meilleurs
- B. Les poteries de Cox ont la côte
- C. Les potiers de Cox depuis longtemps



### Promenons-nous !

Partez vous balader dans le village de Cox mais surtout ne ratez pas le monument qui se cache derrière cette énigme.

"Si les potiers sont les stars, il n'empêche que je suis au cœur de Cox. Sans moi pas de commerce, ni de vie de village. Vous avez vu certaines de mes illustres sœurs. J'avoue être plus modeste mais l'abri que j'offre aux coxéennes et coxéens n'est pas négligeable. Le long de l'avenue de Toulouse, vous me trouverez !

Qui suis-je ? " -----

### Le conseil de Jordi

Le **château de Drudas** est un incontournable ! C'est une bâtisse du XVIII<sup>e</sup> siècle totalement restaurée qui accueille un hôtel 4 étoiles, membres du réseau relais et châteaux, mais aussi l'excellent restaurant le Verdurier.



Pour rejoindre votre prochaine étape

LEBBIMPRCOWMJD

# Le Burgaud



## L'église

Elle est dédiée à Saint Jean-Baptiste. La sculpture qui le représente au-dessus de la porte a été inspirée d'un artiste italien.

Saurez-vous le reconnaître ? \_\_\_\_\_



Pour se garer :  
Place  
de l'église

Saint Pierre, apôtre  
et gardien des clés  
du paradis



Sculpture  
du Bernin,  
Rome

David, vainqueur de  
Goliath, ses sourcils  
froncés et sa fronde



Sculpture de  
Michel-Ange,  
Florence

Saint Paul, apôtre  
et ancien soldat  
et son épée



Sculpture  
du Bernin,  
Rome

## L'ordre de Saint-Jean de Jérusalem

À partir de 1214, le Seigneur du Burgaud donne ses terres à l'ordre des Hospitaliers de Saint-Jean de Jérusalem, aussi connu sous le nom d'ordre de Malte.

Et une commanderie s'installe Place de l'église. Elle n'est plus visible aujourd'hui.

Une porte, encore visible  
aujourd'hui, sur le côté nord  
de l'église, donnait accès à la  
maison du commandeur,  
actuelle place de la mairie.



## Évolution de l'ordre

Remplissez ce texte à trous à l'aide des images pour mieux connaître cet ordre.

Ils sont parmi les plus anciens créateurs d' \_\_\_\_\_ chargés de soigner les \_\_\_\_\_ en route vers Jérusalem. Ils furent obligés de s'exiler à \_\_\_\_\_ d'où leur surnom. Leur puissance sur la \_\_\_\_\_ grandissant, ceux qui étaient des \_\_\_\_\_ devinrent des corsaires et des marchands très \_\_\_\_\_ chargés de surveiller la Méditerranée.




## Une question de sécurité

L'église placée à l'endroit de l'ancienne commanderie du Burgaud a été fortifiée au cours du temps, pour abriter les habitants du village. Compter le nombre de créneaux que vous voyez. \_\_\_\_\_




## À la croisée des symboles

Revenons à l'ordre de Saint-Jean de Jérusalem, à l'origine de l'ancienne commanderie du Burgaud. Les membres de l'ordre étaient très facilement reconnaissables à leur croix de Malte. Saurez-vous relier chaque croix à son nom ?



Croix latine




Croix de Malte



Croix celtique



Croix occitane



Croix basque



## D'où vient ce nom ?

À votre avis d'où vient le nom du village ?

- A. De l'occitan qui veut dire "bruyère" parce que cette plante était très présente.
- B. Du gascon qui veut dire "bruyant" car les vaches autour du village meuglaient particulièrement fort.
- C. C'est un dérivé du mot "bourg".



Indice : la réponse se trouve à l'ombre des arbres près de l'ancien poids public.

## Deux villages en un

Au XIVème siècle, le premier noyau de village est entouré d'un mur et d'un fossé de protection. Se créent alors deux espaces dans Le Burgaud, le village autour de la halle et la ville autour de l'église.



## L'énigme des pitchouns

- À quoi servent les cloches (plusieurs réponses possibles) ?
  - A. À annoncer un danger
  - B. À annoncer des cérémonies qui auront lieu dans l'église
  - C. À indiquer l'heure
- Combien y a-t-il de cloches sur le clocher de l'église ?



5

4

2



## Le conseil de Jordi

Sur la commune se trouve **AnimaParc® Occitanie**, un parc à thème avec des attractions, des jeux, 150 animaux et même des dinosaures !





# Launac



## La diversité des halles



Pour se garer :  
Place  
du foirail

Profitez d'être sous la **Halle de Launac** pour cocher, dans le tableau suivant, les caractéristiques des halles que vous avez déjà vues.

	Toit à double pentes	Toit à quatre pentes	Beffroi	Brique	Bois	Métal	Pierre	Plan rectangulaire	Plan carré
Launac									
Le Burgaud									

Launac



Le Burgaud



## Les rendez-vous des halles

Comme le suggère le nom des allées bordant la halle (allées du foirail = champs de foire), on organisait ici des foires. Ces grands rendez-vous étaient très importants pour l'économie de la ville et de la région. En cherchant autour de vous, répondez aux questions suivantes.

Autrefois, combien de foires pouvait-il y avoir par an ?

-----

Aujourd'hui, quand a lieu le marché de Launac ?

-----





## Déchiffrez le code !

Traversez en sécurité la route pour admirer le **château de Launac**.  
 En 1362, le célèbre Comte de Foix  
 7 1 19 20 15 14 6 5 2 21 19  
 vient ici affronter son rival le comte d'Armagnac à la terrible bataille  
 de Launac. Quel était son nom ?



### Le château

Sa construction a débuté au XIIe siècle et il comportait au départ quatre corps de bâtiment autour d'une cour. Il a par la suite été démantelé en plusieurs campagnes, notamment sur ordre du Cardinal Richelieu au XVIIe siècle. Deux ailes de bâtiment et une tour sont encore visibles aujourd'hui.

### L'église

Elle est dédiée à Saint-Étienne et a été construite entre 1854 et 1880. Il existait une église précédemment. Elle a été incendiée lors des guerres de Religion en 1580. L'ancienne halle qui se trouvait contre l'église s'effondre en 1850 et blesse quarante personnes. D'où la construction de la halle actuelle.



## Le nom des rues

Baladez-vous **autour du château et de l'église** pour répondre à ces questions.

Que trouvait-on au Moyen-âge autour du château de Launac ?

- A. Des champs
- B. Des habitations
- C. Des fortifications

Où se trouvait la bascule qui permettait de peser les marchandises qui rentraient dans le village ?

- A. Derrière la halle
- B. Derrière l'église
- C. Derrière le château



### Le conseil de Jordi

**Le Château de Launac** est une propriété privée dont les espaces peuvent être loués pour des réceptions. Les propriétaires organisent des visites sur demandes. Il y a également un lac libre d'accès à l'arrière du château.



### Pour rejoindre votre prochaine étape

Je suis une ville du sud de la France et du sud de l'Espagne, l'ambiance de mon célèbre marché fait des étincelles mais promis je ne vous exploserai pas au visage. Qui suis-je ?

# Grenade



Pour se garer :  
**Parking quai de  
Garonne conseillé**

## Une bastide

Grenade est une **bastide**, c'est-à-dire une ville construite à partir du XIII<sup>e</sup> siècle selon un **plan orthonormé** qui, vu du ciel, forme un quadrillage parfaitement régulier. Au centre, se trouve la halle et non loin l'église. Ce plan de ville simple et efficace a permis de construire rapidement des espaces urbains et d'en faire des plateformes commerciales très attractives pour les nouveaux habitants.

## La halle

Elle date, elle aussi, du XIII<sup>e</sup> siècle et représentait le centre économique de la ville puisque s'y déroulaient **les marchés et les foires**. Ici, les parties horizontales de la charpente sont en pin et les parties verticales en chêne.

## La loge

Commencez l'aventure sous la **halle de Grenade**. On accédait à l'étage de la halle par un escalier au niveau du balcon. Entourez les différentes fonctions de cet étage ?

- Stocker du poisson
- Rejouer Roméo et Juliette
- Héberger les gardes
- Faire sécher le linge
- Organiser les réunions des consuls
- Loger le prévôt
- Accueillir le tribunal



Placez-vous à  
l'intersection de chaque rue.  
Vous observerez qu'elles  
sont toutes à angle droit et  
traversent toute la ville !



## Qui sont tous ces gens ?

Dans une bastide, l'administration est collégiale c'est-à-dire qu'elle comprend de nombreuses personnes. Qui sont-ils ?

Le prévôt ● ●

Les poids et mesures n'ont aucun secret pour lui. Il fait partie d'une assemblée qui prend des décisions pour la commune.  
Il représente les habitants de son quartier.

Le consul ● ●

Une simple signature de sa main rend un document officiel et légal.

Le sénéchal ● ●

Une décision du roi est prise à Paris ?  
Il se charge de la faire appliquer en province.

Le notaire ● ●

Il préside l'association des marchands.

## L'hôtel particulier du Fermier Général

À l'angle de la place se trouve l'hôtel particulier du Fermier Général M. Durand de Lasserre d'Haumont. Saurez-vous retrouver sa boisson préférée en fonction des visages sculptés sur la façade ?



### Le Fermier Général

Au XVIII<sup>e</sup> siècle, période à laquelle est construite cette belle maison, le terme trésorier général désigne l'homme en charge de récolter **les impôts** au nom du Roi.

Sur la façade se trouvent des têtes représentant des dieux grecs. Vous avez pu voir **Dionysos**, dieu du vin et du théâtre (Bacchus pour les romains).

Cet hôtel particulier a abrité la mairie de Grenade de 1892 à 1953.

## Les cours d'eau

Quelles rivières se rencontrent à proximité de Grenade ?

&

## Les unités de mesures

Au Moyen-âge, les unités de mesure ne sont pas fixées comme aujourd'hui, elles correspondent à des **parties du corps** : la coudée, le pied et le pouce par exemple. Pour essayer d'**uniformiser** les pratiques, on prend ses mesures sur un personnage important, comme le roi ou l'architecte de la construction sur laquelle on travaille.



### Mesurez !

À l'aide de votre coudée, c'est-à-dire de la distance entre le bout de vos doigts et votre coude, mesurez la circonférence des piliers de la halle.

Mesurez maintenant en pieds, c'est-à-dire la distance du bout de vos orteils à vos talons, la largeur de la halle.



### Et décryptez le code

Difficile d'être précis ?

Pas de soucis, les mesures exactes ont déjà été calculées.

Retrouvez-les et décryptez le code suivant pour vous rendre à votre prochaine étape.

Longueur en pieds

Nombre de piliers

Longueur en mètres

Lettre 1 =

La dizaine de la longueur en pieds

Lettre 2 =

La centaine de la longueur en pieds

Lettre 3 =

La dizaine de la longueur en mètres

Lettre 4 =

L'unité du nombre de piliers

Lettre 5 =

L'addition des chiffres de la longueur en mètres

Lettre 6 =

La dizaine du nombre de piliers

B	R	X	M	☀️	I
65	573	2	11	357	6
T	☀️	F	V	A	Q
80	1912	49	2070	0	372
E	P	☀️	K	☀️	C
3	81	35	735	21	514
☀️	U	☀️	☀️	W	☀️
1192	46	375	50	1685	66
Z	H	☀️	S	☀️	G
8	18	1758	5	1291	1
J	☀️	L	Y	D	O
76	1921	4	2700	23	219

Votre prochaine étape est \_\_\_\_\_ de Grenade.

## L'église

Comment appelle-t-on un clocher à 8 faces ?

### Un clocher

Avec quel matériau est construit ce clocher ?

Ce clocher est donc dit

Indice : comme Claude Nougaro et le Stade.

Cette église est de style :



## Une église qui a du style

L'art roman se développe à partir du IXe, et se caractérise par des formes plutôt arrondies comme les voûtes en berceau plein cintre ou les arcs en plein cintre (demi-cercle). Le style gothique est inventé au XIIe siècle et se caractérise par l'usage de formes plus pointues comme les arcs en mitre (triangulaires) et les arcs brisés. Grâce à une nouvelle technique de construction, la voûte sur croisée d'ogives, les édifices peuvent être plus hauts, les charges sont mieux réparties et les murs peuvent être ouverts pour créer de larges vitraux colorés. L'église Notre-Dame de l'Assomption a été construite au XIVe siècle, à l'intérieur elle dispose d'une large nef qui repose sur des voûtes d'ogives. On y retrouve également un ensemble de tableaux des XVIIe et XVIIIe siècles, un retable baroque et un orgue Cavallé-Coll remarquable.

## L'énigme des pitchouns

- Quelle est la forme que l'on retrouve le plus sur le clocher ?
- Sur quelle créature imaginaire marche la statue centrale du portail ?



- A. Un ours
- B. Une licorne
- C. Un diable



Pour rejoindre votre prochaine étape

Mike - Echo - Roméo - Victor - India - Lima - Lima - Echo

# Merville

## Le matériau

Face à vous, le **château de Merville**. Combien de briques ont été nécessaires pour construire le château de Merville ?



## Les briques foraines

La brique est LE matériau emblématique de la région, il est fabriqué avec l'argile rouge présente dans le sol. Les briques sont moulées, puis séchées et enfin cuites dans un four. C'est un matériau **économique** puisque immédiatement disponible, rapide et facile à mettre en œuvre.



## Pourquoi rouge ?

Selon vous, pourquoi la brique est-elle rouge ?

- A. C'est un enduit qui est appliqué par-dessus
- B. La présence de cochenilles dans les fours
- C. L'oxyde de fer (rouille) présent dans l'argile

## Les jardins

Le château de Merville est célèbre pour un élément, lequel ?


*Indice : Inventé par Dédale pour y cacher le terrible Minotaure, je suis un espace dont on peine à sortir. Les Monuments Historiques m'utilisent comme logo. Dans le jardin de Merville si vous me trouvez, c'est peut-être vous que vous perdrez.*



## Que de buis !

Merville possède le plus grand labyrinthe de buis d'Europe. Combien y a-t-il de kilomètres de buis ? La réponse est tout près de vous.

En vous plaçant en face du portail vous pourrez admirer un alignement parfait entre le portail, l'allée et la façade.



## L'église

Remontez la rue Émile Pouvillon sur 200m et rendez-vous à l'église du village. Elle est dédiée à Saint Saturnin (ou Sernin). Quelle est la date de son martyr ?

Pour le martyriser, les prêtres romains, qui en avaient après lui, l'on attaché à un animal qui a traversé toute la ville de Toulouse. Il s'agissait d'un

Indice : Quand il voit rouge, il ne vaut mieux pas être dans le coin. Pour les Espagnols, il est un véritable symbole. En astrologie, il est représenté par le signe ♀



## Le conseil de Jordi

Le **château** se visite et le **labyrinthe** est accessible et dispose de son propre parking. Il fera le bonheur des petits et grands. L'**aire de jeux Bergantino** se trouve sur la route du bois de Bayler. Le village de **Daux** et son église fortifiée faite de briques valent également le détour.

## Pour rejoindre votre prochaine étape

Mon premier est l'une des familles protagonistes de Roméo et Juliette  
Mon deuxième est l'inverse de sous  
Mon dernier est la rivière qui traverse les Hauts Tolosans  
Dans mon tout se cache une chapelle dédiée à la Vierge Marie.



# Montaigut-sur-Save



Pour se garer :  
Devant la chapelle  
Notre-Dame D'Alet

Bienvenue à la **Chapelle Notre-Dame d'Alet** sur les hauteurs du village de Montaigut-sur-Save, dans un petit havre de paix et de verdure !

## L'apparition

Au XI<sup>e</sup> siècle, sur la commune, la Vierge serait apparue à un laboureur. Peu de temps après, la chapelle a été construite pour commémorer cet évènement miraculeux. Elle a été détruite pendant les guerres de Religion. Ce que vous pouvez voir aujourd'hui date donc de 1673.



## Notre brave laboureur

Comment s'appelait le laboureur qui aurait vu la Vierge ?



## La façade

Que signifie l'acronyme AVM présent sur le fronton de l'église ?

- A. Auto Vélo Moto
- B. Ave Maria
- C. Aussi Vite Maintenant



## La pieta

Le thème de cette façade est la tristesse, son point culminant est la Pietà, ou **Vierge de douleur**, placée au-dessus de la porte. Il s'agit d'une représentation de Marie avec le corps sans vie de son fils Jésus posé sur ses genoux. Les larmes des anges sur les côtés ainsi que l'inscription complètent cette **mise en scène chargée d'émotions**.





## Les anges vous parlent

En nous regardant, on nous croit de noble marbre, en nous touchant on s'y tromperait presque. Si nous sonnons creux, ce n'est pas que nous sommes bêtes, c'est que nous sommes légers et peu coûteux. Mais notre prestige n'en est pas moindre. Il nous vient d'une dynastie d'inventeurs de génie. Saurez-vous dire de quoi est fait notre corps ?



En trouvant l'estampille, vous trouverez qui est notre père créateur.

### Ces frères étaient des lumières

Prosper, Sylvain, Victor, mais surtout **Auguste Virebent** furent des maîtres incontestés de la terre cuite aux XIXe et XXe siècles. Ce dernier inventa des **procédés de moulage** et d'estampillage qui ont permis de créer des statues et des décors de façade en série et à moindre coût. À cette époque, la terre cuite a remplacé le marbre et le moule la main du sculpteur.




### L'énigme des pitchouns

En regardant par le trou de la serrure, que peut-on voir ?

- A. Une voiture
- B. Des ballons
- C. Une croix

Quelle est l'émotion des anges de chaque côté de la porte ?



Et si on partait se balader ?

Je vous conseille de descendre au village en empruntant le petit chemin dans la forêt qui longe la chapelle (sur votre droite). Vous pourrez alors découvrir le village de Montaigut-sur-Save, son église Saint-Pierre et la rivière Save !

### Le conseil de Jordi

Vous trouverez, à quelques encablures, la **forêt de Bouconne**. Lieu chargé d'Histoire, c'est aussi un espace de loisirs, idéal pour une promenade. Vous avez aussi, non loin, le petit village de **Thil** avec le clocher-mur de son église et ses maisons à pans de bois.




Pour rejoindre votre prochaine étape



# Le Castéra

## Une vue imprenable

Depuis le **parking de l'aire de pique-nique**, vous avez un magnifique point de vue ! Lequel des éléments suivants ne peut jamais être observé ?



## La star du village

C'est l'enfant du pays le plus célèbre. Son prénom est tiré de la racine latine qui veut dire "couronne" et son nom de famille comprend le nom de la plante qui porte le raisin.

T E N E I N E E D O E L S V I G N L

Indice : la réponse n'est qu'à quelques pas. Pas besoin de faire une rando !



À cœur vaillant, rien d'impossible !

Celui qu'on surnomme "**Lahire**", en raison de ses colères (l'ire est la colère en vieux français), devient le Seigneur du Castéra en 1426. Le roi Charles VII lui fait don de ses terres car il est un de ses fidèles dans sa lutte contre les Anglais et sa reconquête du trône de France. D'ailleurs, dans cette mission, il se joint à la célèbre Jeanne d'Arc qu'il n'abandonnera jamais ! Il passe à la postérité, au XVIIe siècle, quand il est choisi pour devenir le **valet de cœur** dans les jeux de cartes français.



Pour se garer :  
**Aire de pique-nique,  
face à la Mairie**



## Les maisons à pans de bois

Commencez l'exploration pédestre du village en prenant tout droit au rond-point la rue de la poste puis à gauche la **rue de l'église** jusqu'au **n°9**. Vous connaissez les maisons à pans de bois et en torchis, dites à colombages. Découvrez comment elles se nomment quand elles sont en bois et en brique.  
Si L = R, M = N, B = D alors C + O + L + O + M + B + A + G + E + S =

Des maisons à \_\_\_\_\_



## L'église

Continuez tout droit jusqu'au passage sous le clocher de l'église, qui était autrefois fermé par une herse. Retrouvez celui qui se cache derrière cette énigme :  
"Je suis un petit animal fragile qui bêle. Ma fourrure bouclée et blanche, me donne des allures d'ange pourtant je symbolise la mort de Jésus et le sacrifice. Je vous attends proche de l'église. Qui suis-je ?"



## C'est un miracle !

Continuez tout droit puis à gauche jusqu'au **portail de l'église**. La statue de femme présente est celle de Sainte Germaine de Pibrac. Germaine ne possédait pas grand-chose et pourtant elle partageait volontiers avec les autres. Un jour son horrible belle-mère la soupçonne de donner du pain aux pauvres. Elle lui ordonne d'ouvrir son tablier pour voir ce qu'il contient. En quoi se transforment les petits pains cachés dans le tablier de Sainte Germaine ?



## Sainte Germaine

Vous la verrez très souvent dans la région. Il s'agit d'une humble bergère qui a vécu au XVI<sup>e</sup> siècle. Elle était très pauvre et connue pour sa grande générosité. Elle aurait fait des miracles. Par exemple, ses brebis n'avaient pas besoin d'être surveillées, elles restaient autour d'elle. Elle traversait les cours d'eau et ressortait sèche. Des années après sa mort, son corps a été retrouvé intact à Pibrac. De nos jours, il existe toujours un pèlerinage important à Pibrac le 15 juin.



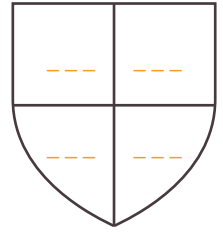
Pour rejoindre votre prochaine étape





## L'énigme des pitchouns

Observe bien ! Dans le village et sous les halles se trouve le blason de Cadours. Remets les éléments dans le bon ordre pour le redessiner.



A.



B.



C.



D.




1.



2.



3.



4.

## Le circuit auto-moto

À partir de 1948, le Grand Prix Formule 2 est créé sur le circuit de Cadours-Laréole. En 1950, le champion Raymond Sommer se tue au volant d'une Cooper. Le circuit reste actif jusqu'en 1960 et voit défiler les plus grands noms de la discipline. Il est ensuite abandonné mais des amateurs organisent de nouveau la course depuis 2018.



## Le mur des Trophées

Quel grand pilote n'a pas couru sur le circuit de Cadours ?

J. M. Fangio

M. Trintignant

M. Schumacher

R. Sommer

L. Rozier

## Le clocher

Rapprochez-vous de l'église **Notre-Dame-de-Vie**.

Voyez-vous à la base de la toiture de ce clocher, dit toulousain car octogonal, une rangée de mâchicoulis ?

Pouvez-vous déterminer combien il y en a sur l'ensemble du clocher ?



Pour finir votre exploration

! nasoloT syaP el snad etiv sèrt à te suov à icreM



# Félicitations

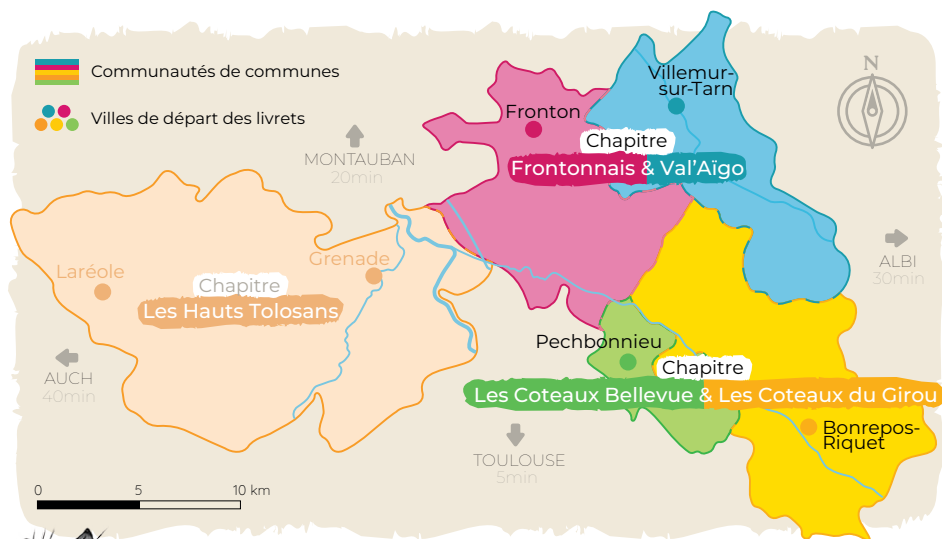
Vous avez terminé votre exploration des Hauts Tolosans ! Si ce n'est pas le cas, n'hésitez pas à revenir. Il vous reste tant de belles choses à découvrir.

**Si cette expérience vous a plu, vous pouvez poursuivre votre découverte du Pays Tolosan à travers deux autres chapitres :**

**Le Chapitre du Frontonnais et du Val'Aigo  
et le Chapitre des Coteaux Bellevue et des Coteaux du Girou.**

Vous trouverez sur la carte ci-dessous les différents points de retraits des livrets de jeu de ces chapitres. Mais, n'oubliez pas que vous pouvez les télécharger et les imprimer depuis chez vous en allant sur les sites suivants :

[www.paystolosan.eu](http://www.paystolosan.eu)  
[www.vins-de-fronton.com](http://www.vins-de-fronton.com)  
[www.tourisme-valaigo.fr](http://www.tourisme-valaigo.fr)  
[www.cc-coteauxbellevue.fr](http://www.cc-coteauxbellevue.fr)  
[www.cc-coteaux-du-girou.fr](http://www.cc-coteaux-du-girou.fr)



Partagez votre expérience autour de vous et sur les réseaux sociaux.  
À très vite !

*#TourismeHautsTolosans*

# Les Réponses

Par ordre alphabétique :

## Cadours

- 1. Viande
- 2. Église
- 3. Halles
- 4. Bestiaux
- 5. Foire
- 6. Colonnes
- 7. Automobile
- 8. Gers
- 9. Rempart
- AIL VIOLET



- M. Schumacher
- 40 (5 x 8côtés)

## Cox

- Ramassage > Façonnage > Séchage > Cuisson > Peinture et vernis > Livraison
- B. Les traces d'une corde
- C. Les potiers de Cox depuis longtemps
- La halle de Cox

## Grenade

- Accueillir tribunal - Loger le prévôt - Réunions consuls - Héberger gardes
- Prévôt : Préside l'association des marchands.
- Sénéchal : Faire appliquer la loi en province.
- Notaire : Signature de sa main rend un document officiel et légal.
- Consul : Les poids et mesures n'ont aucun secret pour lui...
- Le vin (visage de Dionysos/Bacchus)
- La Garonne et la Save
- 134 pieds - 36 piliers - 41m  
Code : EGLISE
- Octogonal - En briques - Toulousain - Gothique
- Triangle / Diable

## Laréole

- Brique, pierre et bois
- Pays Basque
- Bouche à feu
- Les écuries
- A. Le verger

## Launac

Caractéristiques	Launac	Le Burgaud	
Toit à double pentes	✗		4 foires par an
Toit à quatre pentes		✗	Tous les dimanches matins
Beffroi			Gaston Fébus
Brique	✗	✗	C. et B.
Bois		✗	
Métal	✗		
Pierre	✗		
Plan rectangulaire	✗		
Plan carré		✗	

## Le Burgaud

- David de Michel-Ange
- 11 créneaux
- Malte Latine
- A. Bruyères
- A. B. et C.
- 5 cloches
- 1. Mairie / 2. Mur
- 3. Militaire / 4. Consul
- 5. Hospitalier / 6. Village / 7. Halle / 8. Route
- Mot = RUISSEAU
- Hôpitaux - pèlerins - Malte - mer - moines - fortunés (riches)
- Basque
- Celtique
- Occitane
- Piliers bois
- Piliers brique
- Pilier escalier
- Ancienne Halle
- Agrandissement

## Le Castéra

- Château
- Corondages
- Étienne de Vignolles
- Agneau
- Des roses

## Merville

- 300 000 briques
- 6 km
- C.
- 250 / taureau
- Labyrinthe

## Montaigut-sur-Save

- Raymond
- Terre cuite
- B. Ave Maria
- Virebent
- Une croix
- 🙄



## POUR ALLER PLUS LOIN



### Office de tourisme des Hauts Tolosans

38 Rue Victor Hugo  
31330 Grenade  
05 61 82 93 85  
[www.hautstolosans.fr](http://www.hautstolosans.fr)

#### **Labyrinthe de Merville**

1175 Chemin de Grande Borde,  
31330 Merville  
[www.labyrinthedemerville.com](http://www.labyrinthedemerville.com)  
05 61 85 32 34

#### **Base de Loisirs de Bouconne**

2378 Chemin du Râtelier  
31530 Montautut-sur-Save  
[www.bouconne.fr](http://www.bouconne.fr)  
05 61 85 40 10

#### **Abbaye Sainte Marie du désert - Le village de François**

35, chemin de Saint-Bernard  
31530 Bellegarde-Sainte-Marie  
[www.abbayedudesert.fr](http://www.abbayedudesert.fr)  
05 62 13 45 45

#### **Château de Laréole**

Château de Laréole  
le village,  
31480 Laréole  
[www.hautegaronne-tourisme.com](http://www.hautegaronne-tourisme.com)  
05 61 06 33 58

#### **Moulin de Brignemont**

31480 Brignemont  
[www.moulindebrignemont.com](http://www.moulindebrignemont.com)  
05 63 02 10 00

#### **Musée La Maison du Potier**

Route de Toulouse,  
31480 Cox  
[www.museecox.fr](http://www.museecox.fr)  
06 85 49 06 03

#### **Château de Drudas**

le village,  
31480 Drudas  
[www.chateaudedrudas.com](http://www.chateaudedrudas.com)  
05 34 57 88 88

#### **Animaparc® Occitanie**

3000 route du Pouchot,  
31330 Le Burgaud  
[www.animaparc.com](http://www.animaparc.com)  
05 62 79 37 01



**PETR Pays Tolosan.**  
Chemin du Cros  
31180 Rouffiac-Tolosan  
(+33) 05 82 95 56 28  
[www.paystolosan.eu](http://www.paystolosan.eu)



PROJET COFINANÇÉ PAR LE FONDS EUROPÉEN AGRICOLE POUR LE DÉVELOPPEMENT RURAL.  
L'EUROPE INVESTIT DANS LES ZONES RURALES

©Toutes les images sont libres de droits ou issues des banques d'images des OTI et des communes.



**Éclats d'histoires -  
Conseil et Création** a  
imaginé le concept de  
ce jeu et a créé la ligne  
éditoriale et visuelle de  
ce livret.