

LES ROUTES DU PATRIMOINE EN

PAYS TOLOSAN



Jeu itinérant
pour tous



Chapitre Les Coteaux Bellevue et Les Coteaux du Girou

Départ : Bonrepos-Riquet



Réalisable en une demi-journée

env. 1h40 de route | env. 72km de route



Une escapade ludique et culturelle proposée par



Avec la participation de



Coteaux
Bellevue
Communauté de communes



Le Pays Tolosan, vous connaissez ?

Au cœur de la richesse patrimoniale et historique du Pays Tolosan, nous lançons une invitation chaleureuse aux habitants et aux touristes à découvrir les trésors cachés de notre territoire.

Plongez-vous dans des itinéraires captivants en déambulant dans les allées ombragées du Château de Laréole ou en visitant la « machine hydraulique » de Pierre-Paul Riquet, concepteur du Canal du Midi. Explorez les forêts de Bouconne et de Buzet, baladez-vous dans le vignoble de Fronton avant une halte gourmande pour déguster nos produits locaux et autres gourmandises.

Que vous soyez habitant curieux de redécouvrir votre territoire ou touriste avide de vivre une expérience atypique, nos livrets sont conçus pour répondre à vos aspirations.

Nous vous attendons, embarquez avec nous dans un voyage ludique où les pierres racontent des histoires et où chaque recoin révèle un pan de notre héritage.

Didier Cujives
Président du PETR Pays Tolosan



La richesse de son patrimoine et de ses paysages est immense.

Nous vous proposons donc d'en découvrir une partie :

Bienvenus dans les coteaux Bellevue et les coteaux du Girou !



Les Coteaux du Girou et les Coteaux Bellevue

Les **Coteaux Bellevue** et les **Coteaux du Girou** sont deux communautés de communes limitrophes situées au Sud-Est du Pays Tolosan. Entre les 7 communes des Coteaux Bellevue et les 18 communes des Coteaux du Girou, ces territoires regroupent près de 42 700 habitants aux portes de la métropole toulousaine. La proximité avec Toulouse au Sud et le Tarn à l'Est rend ces communautés de communes particulièrement attractives et dynamiques.



Une nature préservée

Les Coteaux du Girou et les Coteaux Bellevue partagent une caractéristique géographique commune qui leur donne leur nom de "Coteaux".

Cela offre un relief très vallonné avec des points de vue magnifiques sur les campagnes agricoles verdoyantes.

Ces paysages, ponctués de lacs et de forêts, sont à découvrir grâce aux nombreuses randonnées possibles.



Des espaces de loisirs

Dans les Coteaux Bellevue et les Coteaux du Girou, vous trouverez de multiples espaces de loisirs comme le parc Natura Game de Castelmaurou ou le ZouZou Parc de Verfeil.



Des festivals de renom

Tous les ans, de nombreuses manifestations culturelles réputées sont organisées. Elles font le bonheur des petits comme des grands. On peut citer le Festi Bout'chou de Pechbonnieu et la Journée des plantes de Bonrepos-Riquet.

Un riche patrimoine.

Les Coteaux Bellevue et les Coteaux du Girou jouissent d'éléments patrimoniaux très variés. Si l'on retrouve de très beaux châteaux et églises, il est aussi possible d'y rencontrer des témoins plus discrets de l'héritage de la IIIe République Française comme des monuments aux morts, des mairies, des écoles et des gares.



Les châteaux



De Saint-Geniès Bellevue



De Bonrepos-Riquet



De Saint-Loup-Cammas



De Saint-Sernin-des-raïs



Les églises



Les villages

Riches d'une multitude de petits villages pittoresques et préservés, les Coteaux du Girou et Bellevue offrent un magnifique paysage bucolique et de caractère.



Hors des sentiers battus

Enfin, on rencontre un grand nombre d'éléments de petit Patrimoine, tels que des pigeonniers de toutes formes ainsi que de nombreuses autres curiosités.



Lavoir de Bazus

Les règles du jeu

Bonjour, je suis **Pompi** ! Je suis une petite pompe à eau très aventureuse. J'aime rendre visite à mes nombreuses cousines. Venez avec moi à travers les Coteaux Bellevue et les Coteaux du Girou pour en découvrir le Patrimoine et les paysages. Résolez au fur et à mesure les énigmes et jeux du livret.

À chaque fois, la dernière énigme d'une étape vous amène à la prochaine. Si vous ne réussissez pas à résoudre toutes les énigmes, ce n'est pas grave, le but est de profiter ! Une fiche réponse peut vous aider en fin de livret.



Le code de la route

Veillez à toujours respecter le code de la route et à ne jamais vous mettre en danger, ni vous-mêmes, ni les autres. De même, merci de vous garer sur des emplacements prévus à cet effet, ils sont nombreux. Utilisez n'importe quel GPS pour vous guider.



La propriété privée

Veillez à respecter la tranquillité des habitants et à ne pas entrer sur une propriété privée. Nous avons conçu cette aventure de manière à ce que vous n'ayez pas besoin d'entrer dans les monuments.



Amusez-vous et prenez plein de photos

#CoteauxBellevue #CoteauxduGirou

Les Coteaux Bellevue



& Les Coteaux du Girou



Principaux sites touristiques :



Monument remarquable



Site de loisirs



Lac



Forêt

Appellations et labels :



Étoilé Michelin



Étoilé Gault&Millau

Itinérances douces :

— — Chemin de Grande Randonnée GR



Pour rejoindre votre première étape

Déchiffrez ce message étrange :

Bravo Oscar November Romeo Echo Papa Oscar Sierra -
Romeo India Quebec Uniform Echo Tango



Bonrepos-Riquet



Pour se garer :
Derrière
la Mairie

*Pour découvrir ce joli bourg et deviner votre prochaine étape,
répondez aux énigmes suivantes pour résoudre le code final.*

Toutes les réponses sont des chiffres ou des numéros

- A** Pas plus épais qu'une brique, je suis abrité par Saint Loup.
Le courant entre nous pourrait bien passer si seulement vous retrouviez les
trois chiffres qui font de moi un nombre.
Pour ça il faut lever le nez et ouvrir les yeux.
-

- B** Ni de la première, ni de la seconde. À vrai dire, d'aucune guerre mais
pourtant combattants. Combien sommes-nous ?
-

- C** Ici, je suis partout. Mon histoire est la sienne.
Suivez-le, du bout de son doigt, il vous mène à moi. Enfin... à ce qui fait le
lien entre vous et moi.
Là-bas, vous trouverez le temps que sa vie dura.
-

- D** Après avoir fait la connaissance de Pierre-Paul RIQUET rendez-vous devant
les grilles de son château.
Lisez bien l'histoire de ce lieu et de cet homme.
Savez-vous quand le château fut racheté par la mairie ?
-

- E** Justement, allons à la mairie !
L'heure n'est pas la seule indication de temps que donne l'horloge.
D'après vous, quelle est l'autre ?
-



Déchiffrons !

Avec tous les chiffres et nombres obtenus ainsi que la grille ci-contre, devinez votre prochaine destination !











Rendez-vous à



— — — — —

dont la spécialité est

E

B 65	R 573	X 2	M 11	 357	I 1563
T 6	 1912	F 49	V 2070	A 1	Q 372
E 2007	P 81	 4	K 735	 21	C 514
 1192	U 46	N 375	 3	W 1685	 66
Z 5	H 18	 1758	S 706	 1291	G 76
J 67	 1921	L 9	Y 2700	D 8	O 219

Pas de répit pour Riquet

Si le nom de Pierre-Paul Riquet est attaché au village de Bonrepos, c'est parce qu'il en devint le seigneur en 1652. En effet, en tant que fermier général des gabelles du Languedoc, c'est-à-dire collecteur de l'impôt sur le sel, il est assez fortuné pour racheter le domaine et le rénover. Il promet même d'y accueillir la population en cas de périls.

Il trouvera dans le parc du château un terrain favorable pour mener à bien ses expériences pour réaliser le rêve de sa vie : le Canal Royal du Languedoc ! Vous pouvez encore voir les bassins d'expérimentation dans le parc.



L'énigme des pitchouns

D'après vous, les hommes du temps de Pierre-Paul RIQUET portaient-ils des perruques ?

VRAI

FAUX



Entourez la bonne réponse selon vous !



Le conseil de Pompi

Profitez de la vue sur la campagne environnante. Peut-être réussirez-vous à repérer le Girou qui coule dans la vallée !

Pour rejoindre votre prochaine étape

Si vous avez réussi à craquer le code, il ne vous reste plus qu'à vous mettre en route vers le **Hameau de** — — — — —



Hameau de Nagen



Question de point de vue

Bienvenue !

Vous vous trouvez sur la rive gauche du Girou dans le Hameau de Nagen.

Mais, sur la rive droite, se trouve un monument important.

Pour le découvrir, rejoignez l'endroit depuis lequel cette photo a été prise.



Pour se garer :
**Parking
Cascade du Girou**



La fête à la "foraine"

Bravo, vous avez maintenant un très bon point de vue sur la briqueterie de Nagen dont la spécialité est la brique dite "foraine". D'ailleurs, vous en avez juste devant vous dans les contreforts des berges. L'une de ses particularités est ses dimensions.

Pouvez-vous les mesurer ?

Longueur : _____ , largeur : _____ , épaisseur : _____

Astuce : Chez un enfant, du pouce à l'auriculaire, il y a environ 12 cm.
Chez un adulte, du pouce à l'auriculaire, il y a environ 20 cm.



La voie de l'eau



Dans ce lieu dédié à la brique, l'une d'elle se distingue parmi les autres. Ouvrez-bien les yeux et retrouvez-la !

Indice : Si vous osez aller au-delà de la cascade, ici, le Girou n'offre pas un point de vue que sur le Moulin !

Quel monument voyez-vous depuis l'endroit où se trouve la brique ?

La brique et Nagen

C'est grâce aux eaux du Girou que depuis le XI^e siècle est installé ici un moulin. Il appartient entre autres à Pierre-Paul RIQUET, propriétaire du château de Bonrepos-Riquet non loin d'ici. Fondée en 1884, la briqueterie que vous voyez est tenue par la même famille, les Blanc, depuis plus de 100 ans.

Ils produisent encore les briques traditionnelles emblèmes de notre région. La plus connue d'entre elle est la brique foraine ou brique toulousaine. Elle fut conçue par les Romains durant l'Antiquité et est caractérisée par ses dimensions (que vous avez pu calculer).

La brique foraine est donc un pavé large et plat.



L'énigme des pitchouns

À partir de la terre argileuse qui permet de faire des briques, quel autre matériau de construction peut-on fabriquer ?




Indice : c'est bien utile au-dessus de la tête.

Le conseil de Pompi

Non loin d'ici, dans le petit village de **Saint-Marcel-Paulel**, vous trouverez une magnifique petite église au sommet du village. Vous pourrez également profiter d'une belle vue sur la campagne environnante.

Dans le même village, se trouve l'**Atelier Ficat** qui continue de faire exister la tradition toulousaine de la statuaire en terre cuite.

Un peu plus loin, dans le village de **Saint-Pierre**, une étonnante stèle raconte l'histoire d'un terrain cédé à la nation indienne des Ojibwés.



Pour rejoindre votre
prochaine étape

Résolvez ce court rébus :





Verfeil



*Pour découvrir le cœur de Verfeil,
rendez-vous sur la place de la Liberté*



Pour se garer :
Promenade Jean Jaurès, derrière l'église

En observant bien votre environnement, pouvez-vous déduire ce qui se trouvait autrefois à la place du terrain de jeu ?

Quel est donc l'immense monument au pied duquel vous vous trouvez ?



Qui peut le plus, peut le moins

Prenez sur votre gauche et remontez la place de la Liberté. Vous êtes face à la Mairie de Verfeil qui accueille une salle communale polyvalente dans sa partie inférieure.

D'ailleurs, ce lieu et ce bâtiment eurent beaucoup d'autres fonctions.

Devinez lesquelles !

Une école municipale

Un arsenal

Une poste

Un marché aux oies

Une halle aux grains

Un hôpital

* Depuis l'avenue Grand faubourg, par les grandes baies vitrées, vous pouvez encore observer les mesures à grains.



La Verte feuille

Saurez-vous deviner l'essence de cet arbre devenu emblème de Verfeil ?

Vous donnez votre langue au chat ? La réponse et la légende de Verfeil se trouvent au pied de la sculpture !

Continuez votre chemin et remontez la **Rue Vauraise** en passant sous la porte monumentale du même nom.



Ad porta

La porte Vauraise ou Vaurèze est l'une des 3 portes de Verfeil encore visibles. On dit qu'il en existait une quatrième, mais nous en avons perdu la trace. Le nom de la porte Vauraise est dû à son orientation vers la route de Lavaur (Tarn).

Cette porte, datant du XVI^e siècle (classée Monument Historique) fait partie des portes dites habitées. En effet, on pouvait y tenir des conseils municipaux, surveiller les entrées et sorties de la ville et donc percevoir les taxes dues.

Regardez bien, aujourd'hui encore, cette vénérable dame est un lieu de vie !



L'énigme des pitchouns

Depuis l'**intersection de la Rue Vauraise et de la Rue Tolosane**, vous pouvez apercevoir cette vieille enseigne de commerçant. Il s'agissait d'un magasin-atelier dans lequel on fabriquait des chapeaux.

Mais, savez-vous comment on appelle la personne qui fait des chapeaux ?



Un Chapelier

Un Chapercher

Un Chapmentier

Un Chapeller

Un Chapeautier

Quelle autre enseigne moins ancienne est visible dans la rue ?



Une logique implacable

Au bout de la rue se trouve une autre des portes de Verfeil. Pouvez-vous deviner son nom et la ville vers laquelle elle est orientée ?

Continuez votre ascension du village en prenant à droite la **rue de l'église** afin d'arriver **place de la Victoire** près du monument aux morts.



L'église

Observez bien cette photographie d'avant 1924* et trouvez les 3 principales différences avec l'église Saint-Blaise d'aujourd'hui.



* En 1924, le clocher de Verfeil s'est effondré. Faute de moyens, seulement un étage a été reconstruit.



Des modèles de petites filles

Maintenant que votre sens de l'observation est affûté, partez à la recherche d'une petite sculpture métallique sur la place qui vous en apprendra plus sur deux petites filles chères au village.

Mais comment s'appellent-elles ?

De lettres et d'Histoire

Les deux petites filles d'Ayguevives de Malaret, dont vous venez de trouver les prénoms, étaient les petites-filles de Sophie ROSTOPCHINE, dite Comtesse de Ségur, par leur mère.

La Comtesse de Ségur est connue pour ses nombreux ouvrages de jeunesse, dont "les Malheurs de Sophie". Au XIXe siècle, en collaboration avec Louis Hachette, elle permet un renouvellement du genre.

Un musée est consacré aux "Petites filles modèles" à Verfeil. À son ouverture en 1975, il est alors le plus petit de France et se résume à une vitrine. Aujourd'hui, il accueille une collection plus largement consacrée à l'histoire de Verfeil.



1, 2 et 3...

Pour finir votre découverte, vous devrez me passer. Mais, le vent du Nord qui parfois s'engouffre à travers moi fait retentir des bruits terribles dans le village !

Saurez-vous me trouver ? Je suis

Indice : vous avez déjà rencontré mes deux homologues.

Le conseil de Pompi

Sur les hauteurs du village, à Saint-Sernin-des-raï, vous trouverez le **cimetière des petites filles modèles**. Elles y reposent en paix en contemplant la campagne où elles jouaient enfants.



Plus loin, vous pourrez aussi vous balader autour du **Lac de Balerme**.

Pour rejoindre votre prochaine étape

Déchiffrez ce code : 12 1 22 1 12 5 20 20 5



Lavalette



Bienvenue à Lavalette !



Pour se garer :
Église Saint-Laurent
(ou Plaine de Coulombier)

Vous l'avez vu, les Coteaux du Girou offrent des paysages très vallonnés. À Lavalette, vous êtes (aux dernières nouvelles) à **225,347 m d'altitude**. Un **petit repère métallique** matérialise cette mesure.

Pour le trouver, suivez ces indications dignes de l'**IGN** (*Institut national de l'information géographique et forestière*), organisme en charge de ces repères de nivellement :

À L'OUEST DU CONTREFORT AU NORD DE LA PORTE DE LA FACADE OUEST

Maintenant, votre défi est d'en trouver des semblables dans d'autres sites !



L'énigme des pitchouns

Mais qu'est-ce que l'altitude ? Il s'agit de la hauteur par rapport :

aux racines
des arbres



au niveau
de la mer



au centre
de la terre



L'église

Normalement, vous devez être devant l'église Saint-Laurent de Lavalette. Lavalette ? N'avez-vous pas déjà entendu ce nom quelque part ? Ouvrez bien les yeux pour trouver le lien du village avec la capitale d'un petit État en Méditerranée.

Pour finir l'exploration de l'église, relevez ces deux défis :

Combien y-a-t-il de pierres ?

D'où peut-on observer la crypte ?

De grands seigneurs pour Lavalette

L'histoire retient Jean-Louis de Nogaret car, à la fin du XVI^e siècle, il est l'un des favoris d'Henri III. Il fait partie de la garde rapprochée du roi et se voit confier de nombreux gouvernements de province. Passé au service de Henri IV, il obtient que Lavalette devienne un marquisat. Présent dans le carrosse du roi lors de son assassinat, son absence de réaction fait croire à son implication. Il œuvrera pour que la reine Marie de Médicis assure la régence jusqu'à la maturité de Louis XIII.

Plein d'autres informations sont disponibles sur le panneau près de la mairie !



Pour se dégourdir les pattes

D'ailleurs, un joli petit sentier vous permet de découvrir les alentours de Lavalette, comment s'appelle-t-il ?



Ça roule !

Derrière la Mairie, vous trouverez une charrette bleue. Elle servait à transporter les récoltes, notamment de blé.

Vous trouverez ci-dessous quatre appellations de ce véhicule agricole. Dans la grille en forme d'échelle, reportez les lettres présentes dans ces quatre appellations en fonction du nombre de fois où elles apparaissent dans l'ensemble des noms.

Charrette Charron Banneau Gerbière

Puis trouvez le nom de l'une des céréales que l'on pouvait transporter et qui se cache derrière le code suivant : 1 - 6 - 1 - 6

Indice : il y a deux lettres intruses.



- Le conseil de Pompei

Pour les gourmets d'un jour ou de toujours, l'**Auberge de la Forge** propose "une cuisine du bon, du beau et du vivant" !

Pour rejoindre votre prochaine étape

Rendez-vous à





Rouffiac-Tolosan



Mouillez-vous !

Lors de votre découverte du centre du village, ouvrez-bien les yeux, car ici il y a des évocations de l'eau partout ! Combien de puits, de pompes à eau, de fontaines ou de représentations de ces derniers pouvez-vous compter dans le centre de Rouffiac-Tolosan ?

Indice : de l'église à la place des ormeaux, en haut, en bas, devant, derrière.



Des bancs aux bans

Ici, c'est **la Mairie** qui trône fièrement au centre du village. Mais, le bâtiment a aussi eu une autre fonction. Si vous observez bien la façade vous devriez pouvoir trouver laquelle !

Sur votre gauche, vous devriez trouver **le Monument aux morts** de la ville. La statue représente un combattant de la Première Guerre mondiale, un poilu. Saurez-vous identifier les éléments de son uniforme ?

Manteau couleur « bleu horizon », mélange de laine écriue, de bleu clair et de bleu foncé ☐

Bandes molletières, bandes de tissu de 2,60m ☐

Brodequins ☐

Cartouchières ventrales ☐

Fusil Lebel ☐

Casque Adrian (entre 700 et 800 g) en acier ☐

Havresac (sac à dos avec bretelles) ☐



Les Poilus, soldats français **entre 1914 et 1918**, portent un lourd équipement (entre 20 et 40 kg). Rien que le fusil pèse entre 3 et 4 kg. On les a nommés "poilus" en raison de leur barbe, qu'ils ne pouvaient bien sûr pas raser dans les tranchées. En plus, le poil était symbole de virilité et de courage.



L'énigme des pitchouns

En observant, les grands arbres du Parc de la Cédraie, derrière la médiathèque. Entourez, pour chaque catégorie, l'élément caractéristique du cèdre.

Les feuilles



Persistantes Caduques*

Les fleurs et fruits



Chatons puis noix Chatons puis cônes

L'écorce



Crevassée En écailles

* qui tombent en hiver

Un noble arbre

Le cèdre est un arbre dont le bois est dit imputrescible, c'est-à-dire que, naturellement, il ne pourrit pas en résistant à l'humidité, aux champignons et aux insectes.

Le cèdre est originaire du Moyen-Orient. Il est connu pour être l'emblème du Liban. Il est arrivé en France au XIXe siècle. Rareté botanique à l'origine, on ne le retrouvait que dans les grands domaines. Il était ainsi le signe de la richesse et du pouvoir de son propriétaire.



Rendez-vous maintenant

P'



M'



Sur la place, comptez le nombre d'ouvertures de ce type présentes sur les maisons !



Il s'agit d'**oculi** (oculus au singulier). Il s'agit d'une ouverture qui permettait d'aérer les greniers dans lesquels séchaient les récoltes. Ils ont été ornés d'éléments ajourés en terre cuite, la plupart du temps polylobés (avec plusieurs lobes).



Le conseil de Pompei

La petite ville de Rouffiac-Tolosan possède une excellente table dans son cœur de bourg : **Ô Saveurs**. Vous pourrez y découvrir une cuisine de vérité, de partage et d'inspirations. À Castelmauour, petits et grands pourront profiter d'aventures en plein air dans le parc de **Natura Game** !

Pour rejoindre votre prochaine étape
Résolvez ce rébus :



-



S





Saint-Geniès Bellevue



À vos marques, prêts, pistez !



Pour se garer :
Au bout de la rue de
l'église dans le parking

Partez à la recherche de l'un des beaux points de vue du village. Depuis la place du **cinéma Le Ventura**, suivez les indications de Pompi !

La vue belle de Bellevue vous verrez mais, d'abord, il faudra laisser derrière vous l'indépassable "Tonton" du grand écran et partir du côté du cœur.

En gardant le cap, près de 20 pas après, luit un cœur de fer qui vibre au son de trois sœurs. En les contournant vers la droite, filez tout droit jusqu'aux rangées de briques qui longent la demeure de tous les seigneurs de Saint-Geniès.

Profitez maintenant de celle que vous êtes venus chercher !



Ah ce Pompi, un vrai poète mais pas un très bon guide !

Où vous a-t-il amené ?



L'énigme des pitchouns

Avez-vous vu le beau Griffon que voilà ? Allez l'admirer au-dessus des grilles du château. Il nous vient des histoires dites mythologiques que certaines civilisations composaient pour expliquer l'origine du monde. C'est en réalité l'association de deux autres animaux que vous connaissez peut-être.

Savez-vous lesquels ?



Des mythes et des bêtes

Les griffons sont présents dans plusieurs cultures antiques, comme les mythologies mésopotamiennes, romaines ou grecques. Au Moyen-Âge, ils sont considérés comme des animaux réels et sont très souvent présents dans la littérature. Ils sont d'abord perçus comme le démon, puis ils deviennent le symbole de la double nature du Christ.




Quel seigneur êtes-vous ?

Si les médaillons que les griffons gardent entre leurs pattes sont vides, on peut imaginer qu'ils avaient été prévus pour accueillir le blason des propriétaires. Vous avez donc carte blanche pour imaginer votre blason !



Voici celui de la famille de Lassus, propriétaires actuels.



Le château de Saint-Geniès Bellevue

Ce château de la fin du XVI^e siècle est classé au titre des Monuments Historiques. Il fut construit par une noble famille toulousaine, les Berthier, puis la seigneurie passa aux mains de la famille de Lassus, en 1742, qui en est encore propriétaire aujourd'hui ! Visitable une partie de l'été, sa grande salle avec une surprenante cheminée du XVII^e siècle ainsi qu'un grand escalier rampe sur rampe retiendront sûrement votre attention.

Le conseil de Pompi

Non loin d'ici, à Lapeyrouse-Fossat, vous trouverez l'ancien château (fermé au public) de Philippe Picot de Lapeyrouse, célèbre fondateur du Museum d'histoire naturelle de Toulouse.

Dans le village se trouve aussi l'**Église de Notre-Dame de l'Assomption** qui fut restaurée et décorée par la famille Virebent de leurs célèbres ornements en terre cuite.



Pour rejoindre votre prochaine étape

Résolvez cette charade :

Mon premier est le plus doux des fruits.

Mon deuxième peut être servante ou satisfaisante.

Mon troisième est le reflet de l'âme.

Mon tout est le chef-lieu de la communauté de communes des Coteaux Bellevue.



Pechbonnieu



Les Robène



Pour se garer :
Autour de la Place
de la Mairie

Rendez-vous au **11 Rue St Loup Cammas**. Dans cette maison, ont habité les membres de la famille Robène durant la Seconde Guerre mondiale. Ils ont caché ici de nombreuses personnes. Réolvez ce calcul pour savoir combien ont été aidés par ces grands résistants.

$$\left(\begin{array}{|c|} \hline \text{fenêtre} \\ \hline \end{array} \times \begin{array}{|c|} \hline \text{neige} \\ \hline \end{array} \right) \times \left(\begin{array}{|c|} \hline \text{porte} \\ \hline \end{array} \times \begin{array}{|c|} \hline \text{neige} \\ \hline \end{array} \right) - \begin{array}{|c|} \hline \text{boîte aux lettres} \\ \hline \end{array}$$

=

Un passé résistant

Pechbonnieu, petit village de 400 habitants en 1940, a étonnamment été un lieu de résistance important au sein de la France non occupée.

En effet, la famille Robène a aidé des dizaines de personnes tout au long de la guerre à se cacher ou à s'échapper.

Réfractaires du STO (Service du Travail Obligatoire), juifs, parachutistes : tout le monde était chez eux en sécurité avec la complicité de tous les habitants du village.

On y rédigeait et imprimait des tracts, les transferts vers l'Espagne y étaient préparés, on soignait les malades et les blessés, on exerçait des opérations de messagerie et on procurait de vrais faux papiers.

En 2018, les époux Robène sont nommés **Justes parmi les nations** par Yad Vashem.

L'église

L'église de Pechbonnieu est une église assez typique du sud de la France. Identifiez les différents éléments qui composent l'église.

- Nef ☐
- Clocher ☐
- Vitrail ☐
- Porche ☐
- Horloge ☐
- Auvent ☐
- Baie ☐
- Tour ☐



Architecture religieuse

Le clocher mur de Pechbonnieu inscrit au titre des Monuments Historiques est l'occasion de parler d'architecture. Ce type de clocher bien particulier est né au XI^e siècle en Russie. De manière générale, ce type de clocher est plutôt construit dans de petites communes. Cependant, certaines régions s'en sont fait une spécialité, notamment la péninsule ibérique et par extension le sud de la France. On en trouve aussi un certain nombre en Picardie et dans le Nord Pas-de-Calais.

L'énigme des pitchouns

Derrière le clocher mur, on voit une sorte de cabanon en bois. C'est quelque chose qu'on ne retrouve que sur ce type de clocher, sais-tu à quoi cela peut servir ?

- ☐ La maison du sonneur de cloches
- ☐ Un auvent pour protéger les cloches
- ☐ Une plateforme pour déplacer les cloches



Le conseil de Pompi

Vous pourrez découvrir l'accueillante forêt communale de Pechbonnieu, qui abrite plusieurs voies douces. Cette commune est également depuis 18 ans le théâtre du **Festi Bout'Chou**, festival à destination des enfants et des familles, qui tous les ans gagne en succès et en notoriété.



Pour rejoindre votre prochaine étape

Au sommet de mon territoire, je vous fais prendre de l'altitude.
Ni Blanc, ni Perdu, ni Everest, je rime avec poire.



Montjoire

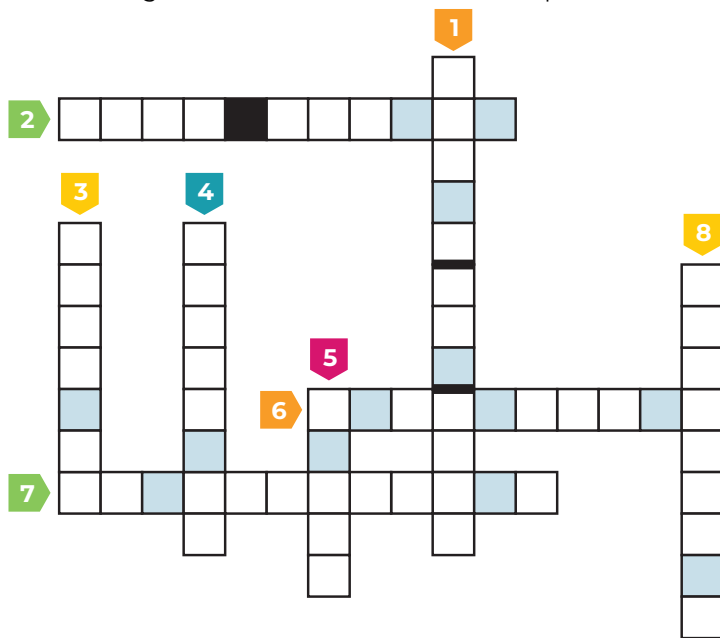


Question d'observation



Pour se garer :
Place du fort au
sommet du village

Résolvez le mot croisé grâce aux tables d'observation du point de vue.



1. Non loin du 81 mais sur mon 31, une forêt porte mon nom.

2. Pour me trouver : cap à l'ouest au-delà du Gers.

3. Si à Cadours il est violet, chez moi il est rose.

4. Depuis mon massif coule la Garonne. Je suis aussi la maison du plus haut sommet des Pyrénées.

5. À vol d'oiseau, je suis entre Paulhac et Revel.

6. Mon premier se dit d'une guitare ou de quelque chose qui démange.

Mon second est une préposition utile pour se situer dans l'espace.

Mon troisième est aux extrémités de l'échiquier.

Mon tout est une ville au nord de Toulouse dont le nom veut dire "lieu protégé tout autour".

7. Je suis le "Château du Maure".

8. Le Canal du Midi me coupe en deux et si je n'y suis pas, je manque à Villefranche.

Un village au passé douloureux

La Croix de la Bourrelle est un témoin marquant de l'histoire du village mais elle ne se trouve pas en centre-ville; voici donc l'histoire qu'elle raconte. En 1211, le village est traversé par les chevaliers rentrant de la croisade contre les Albigeois (cathares). Seulement, le compte de Foix, Roger Raymond, opposé à eux, est mis au courant et leur tend une embuscade qui s'avère sanglante.



Une croix est érigée au-dessus du fossé qui servit de sépulture aux victimes. Mais les malheurs ne s'arrêtent pas là pour le village puisque Simon de Montfort, Comte de Toulouse et figure de proue de la croisade contre les Albigeois, décide de mener dans le village une répression sévère.

Le village est pillé et détruit et, le nombre d'habitants passe de 1200 à environ 300.

Le village n'eut jamais la possibilité de se reconstruire réellement.



L'énigme des pitchouns

Les habitants de Paris sont les Parisiens, les habitants de Toulouse les Toulousains, mais ce n'est pas toujours aussi simple. À ton avis, quel est le nom des habitants de Montjoire ?

- A. Les Montjoyeux
- B. Les Montjoviens
- C. Les Montjupiteriens



Indice : en vous baladant dans le village près de la mairie vous aurez peut-être la réponse.

Le conseil de Pompi

Le village était aussi réputé au XIXe siècle pour l'abondance d'eau qui est encore visible par les nombreux puits. Parmi son Patrimoine, on retrouve aussi son **église** datant du XIXe siècle et la **chapelle** en brique de l'école de filles. Si vous souhaitez aller plus loin, vous pouvez également vous rendre dans le joli village voisin de **Paulhac** dont dépend également la **Maison de la Biodiversité** de la forêt de Buzet-sur-Tarn.



Pour rejoindre votre prochaine étape


Retrouvez le nom de la ville caché derrière les lettres colorées de la grille de mots croisés :

Roquesérière

L'Eglise Saint-Pierre de Roquesérière



Pour se garer :
Derrière la Mairie, 146
Grande rue Tolosane



Ah, vous tombez bien !
J'avais rendez-vous avec deux amis
devant le portail roman de l'église
Saint-Pierre mais je ne les trouve pas...
Pouvez-vous m'aider ?
Je suis sûr qu'ils ne sont pas loin !

Où se trouvent les deux
serpents du portail ?

Un pour Tous...

Déchiffrez le code suivant :

- Sachant que

$$T = P + S \text{ et } S = P + P$$

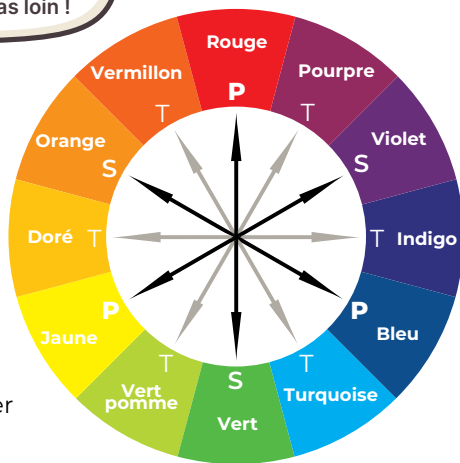
$$\text{Or, } P \longleftrightarrow S$$

Donc, si $S = \text{Jaune} + \text{Bleu}$

Alors, $P =$ _____

- Donc, la maison que vous devez trouver
est _____ et blanche.

Indice : partez vers la gauche en étant face à l'église.



NB : P = primaire / S = secondaire / T = tertiaire

Un Coq protecteur

Sur la petite place devant vous se
trouve une croix avec un coq en
son sommet.

Réussirez-vous à l'aligner avec
l'autre coq du sommet de l'église ?

Le coq du sommet de l'église sert de
paratonnerre. Grâce à un fil métallique
qui le relie à la terre, il attire les coups de
foudre et dirige l'électricité qu'ils
produisent vers le sol. Ainsi, aucun autre
bâtiment n'est touché !



L'énigme des pitchouns

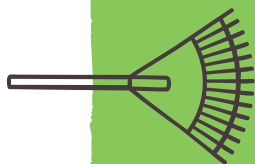


Autour de vous se trouve ce symbole.

Combien de fois le repérez-vous ? _____

A quoi ce symbole vous fait-il penser ?

Entourez la bonne réponse.



Un râteau



Une coquille
Saint-Jacques



Un éventail

Sur la route

C'est au Xe siècle que les moines de l'**abbaye de Moissac** décident de s'installer à Roquesérière. Cette influence des moines de Moissac se remarque notamment sur les chapiteaux des colonnes du porche de l'église qui sont particulièrement ouvragés. La ville est en effet située entre Albi et Toulouse, deux étapes importantes du chemin de Saint-Jacques-de-Compostelle. Roquesérière est elle-même placée sur ce **chemin incontournable** et, est aussi le départ d'une randonnée qui relie deux des quatre chemins de Saint-Jacques, ce qui constitue un avantage pour les moines.

Ce chemin bien connu est répertorié dès le XIIe siècle et rejoint la cathédrale de Saint-Jacques de Zébédée en Espagne, apôtre dont le corps aurait été déterré sur les lieux au IXe siècle.



Le conseil de Pompi

La commune voisine de Gémil accueille un portail roman de l'église, datant du XIIe siècle et joliment ouvragé. Dans cette ville, vous aurez peut-être la chance de pouvoir assister au festival "**Les portes du son**", dédié à la découverte de différents styles de musiques.

Pour rejoindre votre prochaine étape

Aveyron - Ain - Allier - Alpes de Htes-Provence - Côtes d'Or - Aveyron - Ain - Cher - Ain - Ardèche - Cantal - Côtes d'Or
- 1 - - - 21 - - 1 - - 1 - - - 21
- A - - - U - - A - - A - - - U



Lac du Laragou




La faune

En suivant les couleurs, de gauche à droite, trouvez les noms des espèces d'oiseaux que l'on peut retrouver au lac du Laragou.

- _____
- _____
- _____



Pour se garer :
Guinguette chez
Jojo et Paulette



Les propriétaires

À qui appartient le lac ?

- _____
- _____
- _____

Quelles villes gèrent le lac ?

Indice : Malheureusement, vous êtes sous l'eau avec votre compagnon de plongée, toutes ses réponses sont hachées.



Un lac de barrage

Le Lac du Laragou est un lac de barrage de 45 hectares créé en 1995, c'est-à-dire qu'il a été construit artificiellement pour contrôler le débit du Girou. Il a pour autre fonction principale l'irrigation agricole. C'est aussi un lieu privilégié dans les environs pour venir passer du bon temps.



L'énigme des pitchouns

Classez les différents plans d'eau du plus petit au plus grand.


1. Le lac

2. L'océan

3. La mer

4. La flaque

5. La mare



À quoi ça sert de créer un lac ?

Un lac de barrage a plusieurs utilités. Trouvez les bons chemins jusqu'au lac pour obtenir les chiffres qui vous donnerons les réponses.

1 : irriguer

5 : le

11 : la

18 : flux

27 : biodiversité

3 : réguler

6 : agricoles

12 : zones

20 : servir

36 : les


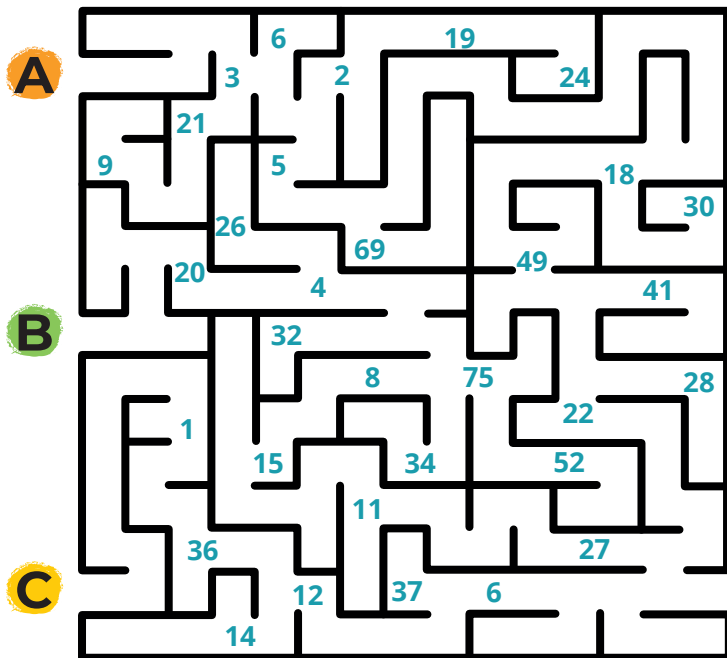
4 : de

8 : refuge

15 : à

22 : Girou

49 : du



Pour finir votre exploration

Il faut chercher un peu en arrière

Csbwp, b vof qspdbjof gpjt fo Qbzt Upmptbo

Félicitations

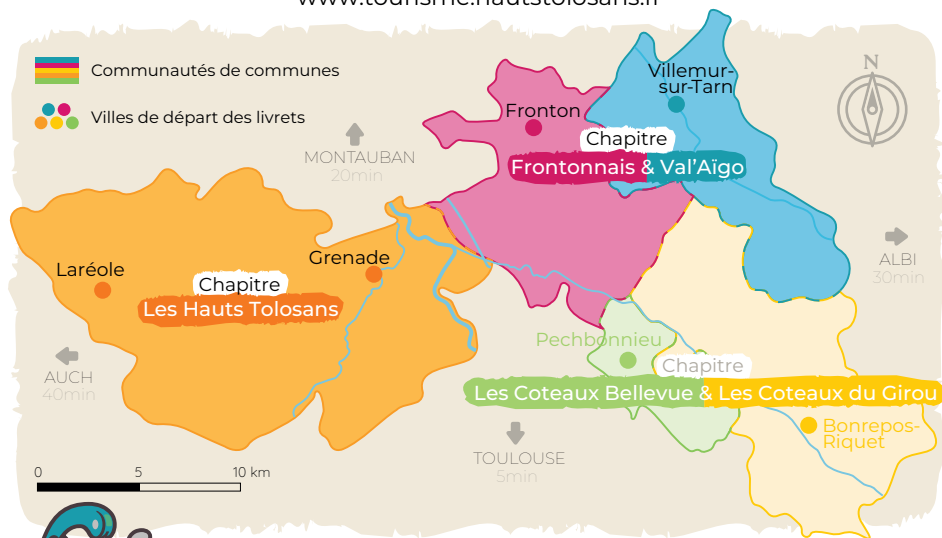
Vous avez terminé votre exploration du Frontonnais et du Val'Aïgo ! Si ce n'est pas le cas, n'hésitez pas à revenir. Il vous reste tant de belles choses à découvrir.

Si cette expérience vous a plu, vous pouvez poursuivre votre découverte du Pays Tolosan à travers deux autres chapitres :

Le Chapitre du Frontonnais et du Val'Aïgo
et le Chapitre des Hauts Tolosans.

Vous trouverez sur la carte ci-dessous les différents points de retraits des livrets de jeu de ces chapitres. Mais, n'oubliez pas que vous pouvez les télécharger et les imprimer depuis chez vous en allant sur les sites suivants :

www.paystolosan.eu
www.vins-de-fronton.com
www.tourisme-valaigo.fr
www.tourisme.hautstolosans.fr



Partagez votre expérience autour de vous et sur les réseaux sociaux. À très vite !

#CoteauxBellevue #CoteauxduGirou



Les Réponses

Par ordre alphabétique :

Bonrepos Riquet

- A. 375 = N
- B. 1 = A
- C. 76 = G
- D. 2007 = E
- E. 1921 = Brique
- > NAGEN / Spécialité = brique
- Vrai

Hameau de Nagen

- À gauche du parking
- L. 42cm / l. 28cm / E. 5cm
- À droite du parking sur le pont Château de Bonrepos-Riquet
- Des tuiles

Lac du Laragou

- Grèbe huppé, Héron cendré, Foulque
- Département, Montipol, Verfeil
- 4, 5, 1, 3, 2
- A : Réguler le flux du Girou
- B : Servir de refuge à la biodiversité
- C : Irriguer les zones agricoles

Lavalette

- Sur l'église, en bas du contrefort gauche de l'entrée.
- Au niveau de la mer
- L'un des Seigneurs de la ville (Jean de Valette) fut le fondateur de la capitale de Malte (La Valette).
Panneau église.
- 15
- Par les petites ouvertures à "l'arrière" de l'église Niveau du chevet.
- Sentier de Jeanine
- Orge



Montjoire

- 1: Buzet-sur-Tarn
- 2: Pays Basque
- 3: Lautrec
- 4: Maladeta
- 5: Gémil
- 6: Gratentour
- 7: Castelmaurou
- 8: Lauragais
- > Roqusérière
- B. Les Monjoviens

Pechbonnieu

- $(6 \times 2) \times (3 \times 2) - 2 = 70$ pers.
- 1-Tour 2- Clocher
- 3- Horloge 4- Auvent
- 5- Baie 6- Porche
- 7- Nef 8- Vitrail
- Auvent pour protéger les cloches

Roquesérière

- Sur les chapiteaux des colonnes du portail
- Rouge
- Maison commune
- 3
- Une coquille St-Jacques

Rouffiac Tolosan

- 10 Δ représentation fontaine derrière la mairie et puits au sol Place des ormeaux.
- Une école
- Manteau-3 Bandes-6 Brodequins-7 Cartouchières-4 Fusil-5 Casque-1 Havresac-2
- Persistants, chatons puis cônes, en écailles
- Place des Ormeaux
- 8

Saint Génies Bellevue

- Près du Château de Saint-Geniès Bellevue
- L'aigle et le lion

Verfeil

- Un fossé (au pied d'un rempart)
- Un château
- École municipale Halle aux grains marché aux oies
- Un figuier
- Un chapelier / Coiffeur
- Porte tolosane / Toulouse
- 2 étages du clocher Petite tour statue dans la cour.
- Madeline et Camille
- Porte du Loup



POUR ALLER PLUS LOIN



Communauté de communes des Coteaux Bellevue

19 route de
 Saint-Loup-Cammas
 31140 Pechbonnieu
 (+33) 05 34 27 20 50
www.cc-coteauxbellevue.fr

Tourisme Coteaux du Girou



Office de tourisme intercommunal des Coteaux du Girou

1 rue du Girou
 31380 GRAGNAGUE
 (+33) 05 34 27 63 75
www.cc-coteaux-du-girou.fr

-  **Natura Game**
 1 route de gragnague, 31180 Castelmaurou
 Tél. : 05 61 70 80 00
www.natura-game.fr
-  **Le Meliès**
 Rue le Bezinat, 31180 Castelmaurou
 Tél. : 09 50 35 98 80
www.lemelies-castelmaurou.fr
-  **Ô Saveurs**
 8 Pl. des Ormeaux, 31180 Rouffiac-Tolosan
 Tél. : 05 34 27 10 11
www.o-saveurs.com
 Du mardi au vendredi midi & soir et samedi soir.
-  **Château de Saint-Geniès Bellevue**
 81 Rue Principale, 31180 Saint-Génies-Bellevue
 Tél. : 05 61 74 26 45
 Ouvert uniquement l'été. Informations sur
www.hautegaronnnetourisme.com/activites/chateau-de-saint-genies-bellevue
-  **Le Ventura**
 Rue de l'église, 31180 Saint-Génies Bellevue
 Tél. : 05 62 89 50 05
-  **Maison Escarnot**
 4 route de Pechbonnieu 31140
 Saint-Loup-Cammas
 Tél. : 05 34 27 13 34
www.maison-escarnot.fr
 Du mardi au samedi 8h30 - 12h30 / 15H30 - 19h30
-  **Château de Bonrepos-Riquet**
 Pl. Paul Riquet, 31590 Bonrepos-Riquet
 Tél. : 07 82 34 03 29
esdomaineriquet@hotmail.com
www.bonrepos-riquet.fr
 Ouvert pendant la période estivale uniquement.
-  **Guinguette Chez Jojo et Paulette**
 Lac du Laragou, 31590 Verfeil
 Tél. : 06 46 70 68 28
 Ouvert pendant la période estivale.
 Informations sur leurs réseaux sociaux.
-  **Auberge de la Forge**
 8 rue Jean Parisot 31590 Lavalette
 Tél. : 05 61 84 76 00
www.laubergedelaforge.com/
 Jeudi et Vendredi : soir - Samedi : midi et soir -
 Dimanche Midi - Lundi au Mercredi : fermé.
-  **Maison de la Biodiversité**
 Les Armans, 31380 Paulhac
 Tél. : 05 34 33 17 50 (accès à pieds uniquement)
<https://www.haute-garonne.fr/service/la-maison-de-la-biodiversite>
 Horaires d'ouverture fluctuants dans l'année.
-  **Atelier FICAT**
 1 Chemin de Rambert 31590 Saint Marcel-Paulel
 Tél. : 06 85 31 29 12
www.ficat.fr
 À contacter directement.



PETR Pays Tolosan.
 Chemin du Cros
 31180 Rouffiac-Tolosan
 (+33) 05 82 95 56 28
www.paystolosan.eu



PROJET COFINANÇÉ PAR LE FONDS EUROPÉEN AGRICOLE POUR LE DÉVELOPPEMENT RURAL.
 L'EUROPE INVESTIT DANS LES ZONES RURALES

©Toutes les images sont libres de droits et/ou issus des banques
 d'images des OTI et des communes.

Remerciements à M. SEMPERBONI, M. BES et Mme LALIÉ.



**Éclats d'histoires -
 Conseil et Création** a
 imaginé le concept de
 ce jeu et a créé la ligne
 éditoriale et visuelle de
 ce livret.